

光緒重修天津府志

重修天津府志卷十九

考十

輿地一

暑度 疆域輿圖

府屬暑度

天津縣

北極出地三十九度十分 冬至暑影一丈九尺
三寸一分弱 夏至暑影二尺八寸一分強 冬
夏至晝夜長五十九刻一分弱 短三十六刻十四
分強 偏東四十七分 節氣遲三分八秒
青縣

北極出地三十八度三十七分三十秒 冬至暑
影一丈八尺八寸七分弱 夏至暑影二尺七寸
一分強 冬夏至晝夜長五十八刻十二分強 短
三十七刻三分弱 偏東二十六分三十秒 節

氣遲一分
四十六秒

靜海縣

北極出地三十八度五十八分三十秒 冬至晷影一丈九尺一寸五分弱 夏至晷影二尺七寸八分弱 冬夏至晷夜長五十八刻十四分強短三十七刻一分弱 偏東三十一分三十秒 節氣遲二分六秒

滄州

北極出地三十八度二十三分四十秒 冬至晷影一丈八尺六寸八分強 夏至晷影二尺六寸七分弱 冬夏至晷夜長五十八刻十一分弱短三十七刻四分強 偏東二十九分 節氣遲一分五十六秒

南皮縣

北極出地三十八度七分五十秒 冬至晷影一丈八尺四寸八分弱 夏至晷影二尺六寸二分弱 冬至晷影長五十八刻九分強短三十七刻六分弱 偏東四十六分 節氣遲一分四秒

鹽山縣

北極出地三十八度八分 冬至晷影一丈八尺四寸八分強 夏至晷影二尺六寸二分強 冬至晷影長五十八刻九分強短三十七刻六分弱 偏東四十八分 節氣遲三分十二秒

慶雲縣

北極出地三十七度五十五分 冬至晷影一丈八尺三寸二分弱 夏至晷影二尺五寸八分弱 冬至晷影長五十八刻八分弱短三十七刻七分強 偏東一分三十秒 節氣遲六秒

分野尾箕析木及虛危元枵之次

今府治及靜海青縣皆尾箕之宿爲燕分野 滄州以南屬虛危之宿爲齊分野

新通志

疆域府境圖說

府在省治東四百六十里至

京師二百五十里東西廣二百二十里南北袤三百
八十里治天津領州一縣六天津青縣靜海滄州
南皮鹽山慶雲東界順天府西界順天府南界山
東武定府河間府北界順天府東南界海西南界
河間府東北界順天府西北界順天府

新通志

畿輔通志府在

京師東南二百五十里東一百里至海西二百八十
里至河間府獻縣界南四百二十里至山東武定

州樂陵縣界北三十三里至順天府武清縣界東
南四百二十里至山東武定州樂陵縣界西南三
百三十里至河閒府大城縣界東北五十里至順
天府寶坻縣界西北五十里至順天府武清縣界

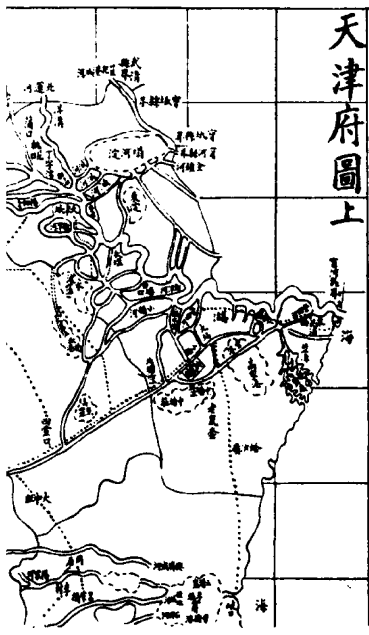
東西廣一百八十里南北袤一百三十里

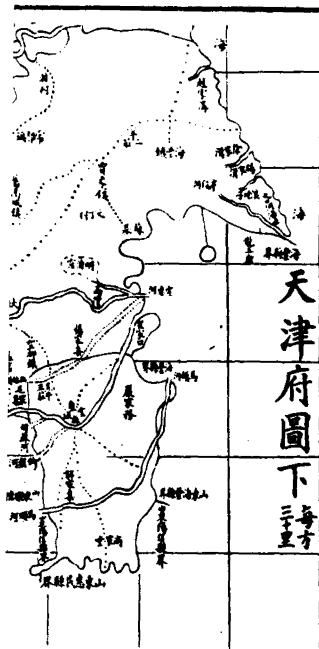
前志

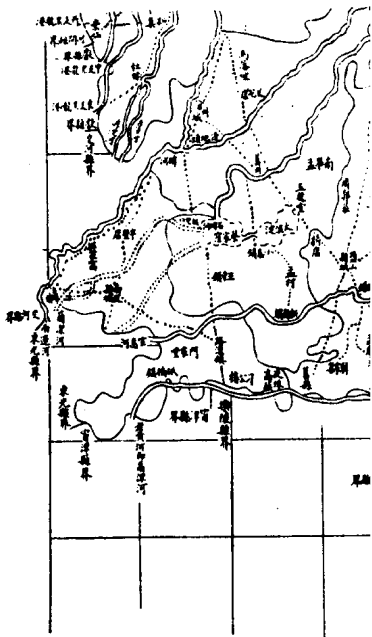
蔡啟盛案前志此下悉本舊通志兩書皆無輿圖
操觚有如暗中摸索自不及新通志之按圖者故
茲首取之而附以前志聊存舊文其八方所至皆
不足憑尤可異者廣袤之總數非但顯應袤過於
廣卽其先言南四百二十里又北三十三里則合
之袤四百五十三里何止一百三十里乎諸疑謬
字又未得校通志原文也嚴新通志圖說數本未
甚吻合與今所遺繪之圖自更不同今圖東西廣
二百里南北袤三百四十里四隅
數亦可類推大率有減無增耳

圖具如左

天津府圖上







天津縣境圖說

天津縣附郭東至順天府甯河縣界四十里至縣
治一百三十五里西至靜海縣界三十六里南至
靜海縣界五十里至滄州界一百二十五里北至
順天府武清縣界三十五里至縣治一百里東南
至海一百三十里至滄州界一百四十里西南至
靜海縣界三十里至縣治七十里東北至順天府
寶坻縣界五十里至縣治一百五十里至武清縣
界五十里西北至武清縣界四十五里至縣治一
百二十里

新通志

東一百里至海西三十五里至靜

海縣界南三十五里至靜海縣界北三十五里至

順天府武清縣界東南一百一十里至海西南二

十里至靜海縣界東北七十五里至順天府寶坻

縣界西北五十里至順天府武清縣界東西廣九

十里南北長七十五里

按縣册稱東至海一百一十里西至順天府霸州界

九十里南至滄州界六十里北至順天府武清縣

界三十八里東南至海一百一十里西南至河間

府治二百一十里東北至順天府寶坻縣界五十

里西北至武清縣治三十里又云東至寶坻縣界

六十里西至靜海縣界三十里南至靜海縣界三

十八里北至武清縣界三十八里東南至海一百

一十里西南至靜海縣治四十七里東北至寶坻

縣五十里西北至武清縣治三十里與通志互有

異同特備載之以見請正疆

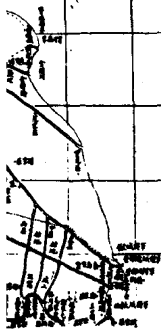
域前後不同如此

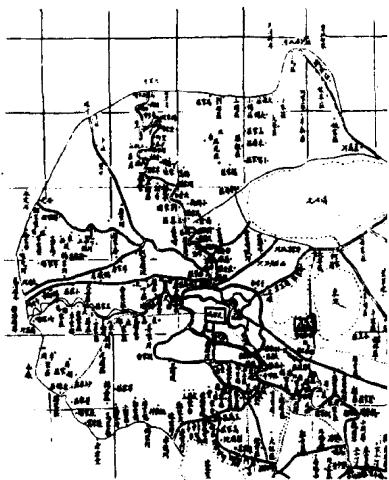
前志

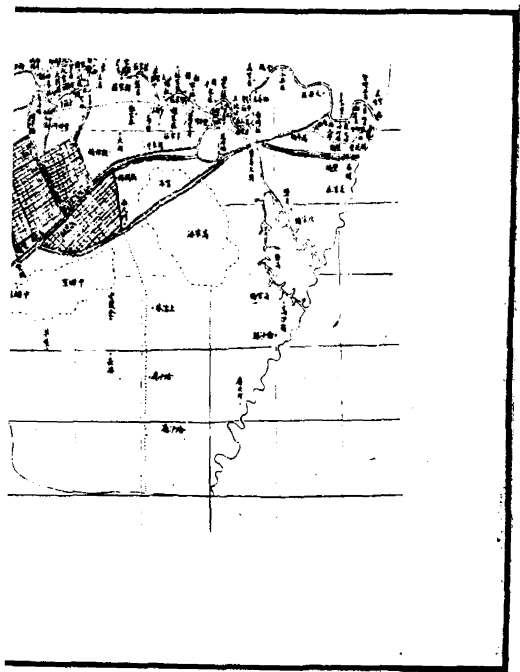
圖具如左

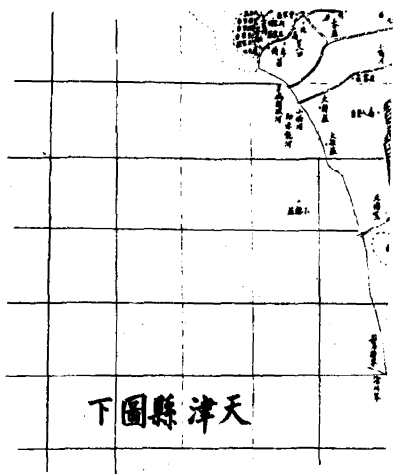
天津縣圖上

每方十里









天津縣圖下

青縣境圖說

縣在府西南一百六十里東至滄州界五十三里
至靜海縣界五十三里西至順天府大城縣界二
十二里至縣治四十里南至滄州界三十二里又
南至滄州界五十三里至州治六十里北至靜海
縣界四十三里東南至滄州界五十五里西南至
河閒府河閒縣界五十里至縣治一百五十里至
河閒府獻縣界五十里至縣治一百六十里至河
閒府交河縣界九十里至縣治一百七十五里東
北至靜海縣界四十五里至縣治八十五里西北

至大城縣界十五里至縣治四十里

新通志

在府西南一百六十里東四十里至靜海縣界西

二十七里至順天府大城縣界南九十里至滄州

界北五十里至靜海縣界東南三十里至滄州界

西南七十里至河閒府交河縣界東北四十五里

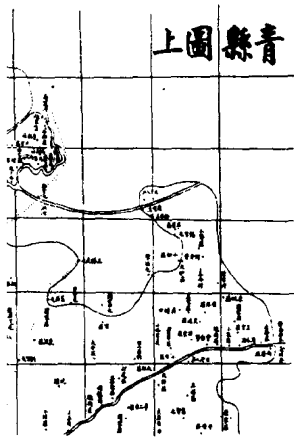
至靜海縣界西北四十里至順天府大城縣界東

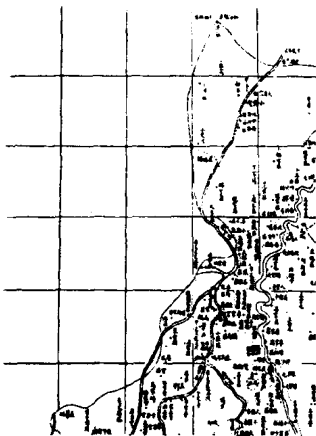
西廣六十七里南北袤一百四十里

前志州縣境八方

案各所至里數無論前志卽新通志說亦殊未確蓋其境多不方不圓城治又多偏倚如此縣境形類東躍之馬城治在肩髀間新通志說東五十三里尙爲近之次言西二十二里則須斜曳西南若正西固止有十餘里而已無法能使明確必圖具如左須按圖始悉故今於新圖概不更說也

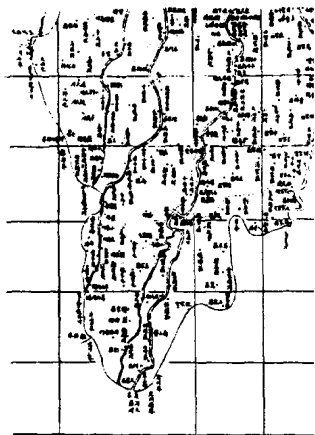
青縣圖上







下圖縣音



靜海縣境圖說

縣在府西南七十里東至天津縣界五十里西至
順天府大城縣界二十八里南至青縣界七十五
里至縣治九十里北至天津縣界四十八里至順
天府武清縣界五十里至縣治一百四十里東南
至滄州界一百里西南至青縣界四十里至縣治
八十五里至大城縣界四十里至縣治七十五里
東北至天津縣界四十里至縣治七十里西北至
順天府東安縣界四十八里至縣治一百一十五
里至順天府霸州界四十里至州治一百三十里

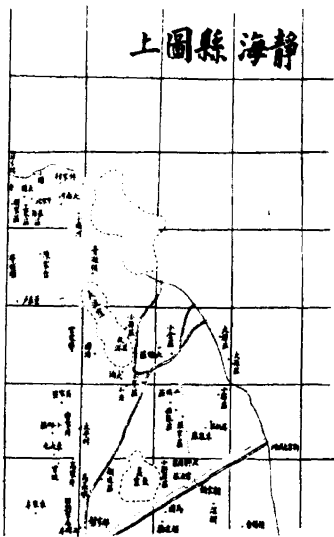
新通志

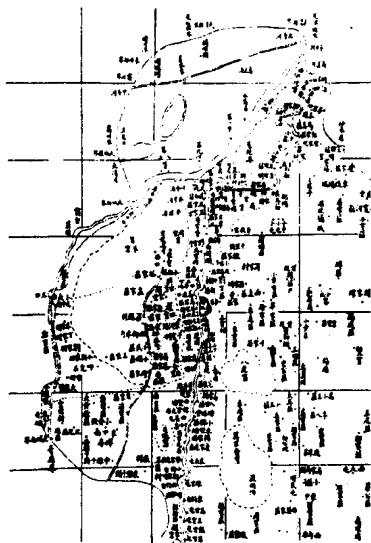
在府西南七十五里東一百六十里至海西四十里至順天府大城縣界南四十里至青縣界北六十里至順天府武清縣界南七十五里至滄州界西南九十里至青縣治東北七十五里至順天府武清縣界西北一百二十里至順天府霸州治東西廣二百里南北袤一百里

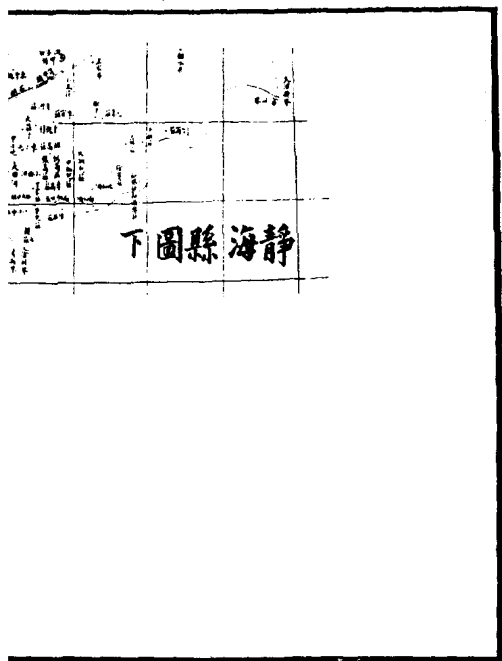
前志

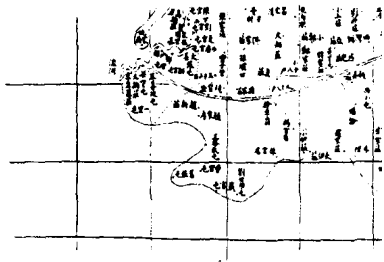
圖具如左

靜海縣圖上









滄州境圖說

州在府西南二百里東至鹽山縣界六十里至海
一百三十里西至青縣界十五里南至南皮縣界
三十五里至縣治七十里北至青縣界三十里至
縣治六十里東南至鹽山縣界七十里至縣治八
十五里西南至南皮縣界三十五里至縣治七十
里至河閒府交河縣界三十五里至縣治一百三
十里東北至靜海縣界一百五里至天津縣界一
百三十里西北至青縣界十四里至縣治六十四

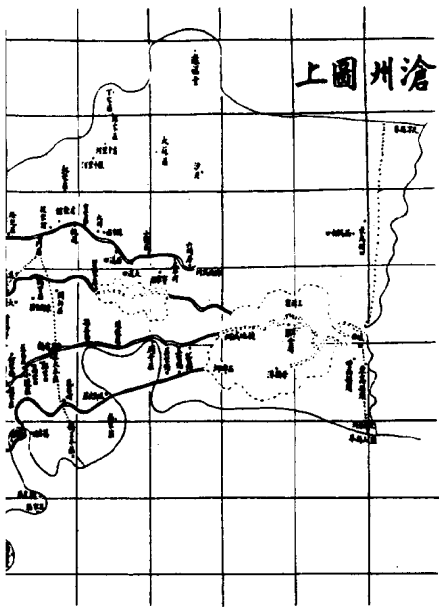
里
新通志

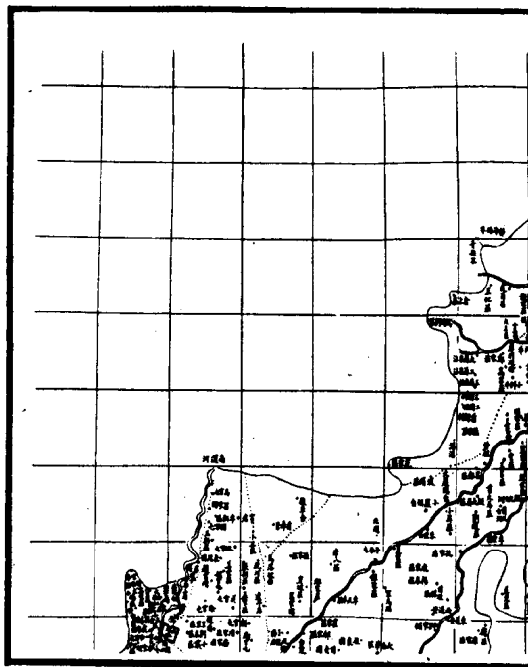
在府治西南二百四十里東一百三十里至海西
一百步至衛河青縣界南三十五里至南皮縣界
北四十里至青縣界東南一百里至山東武定州
樂陵縣界西南七十里至河閒府交河縣界東北
一百八十里至府治西北七十里至青縣治東西
廣一百三里南北袤七十五里

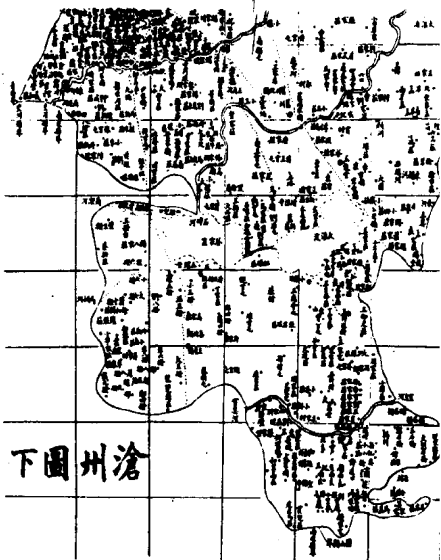
前志

圖具如左

滄州圖上







南皮縣境圖說

縣在府西南二百七十里東至鹽山縣界五十里
至縣治九十里西至交河縣界二十五里至縣治
七十里南至河閒府東光縣界十里至縣治四十
三里又南至河閒府甯津縣界六十里至縣治九
十里北至滄州界四十五里至州治七十里至河
閒府交河縣界四十里東南至鹽山縣界七十五
里至縣治九十里至山東武定府樂陵縣界八十
五里至縣治一百一十里西南至東光縣界五里
至縣治四十三里東北至滄州界三十五里至州

治七十里西北至交河縣界二十八里

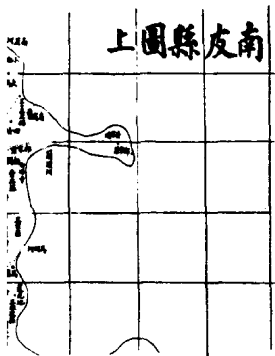
新通志

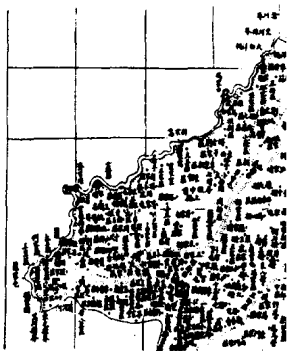
在滄州西南七十里東五十里至滄州界西二十里至河閒府交河縣界南五十里至河閒府甯津縣界北三十五里至滄州界東南七十里至山東武定州樂陵縣界西南十五里至河閒府東光縣界東北七十里至滄州治西北一百四十里至河閒治東西廣七十里南北袤八十五里

前志

圖具如左

南皮縣圖上

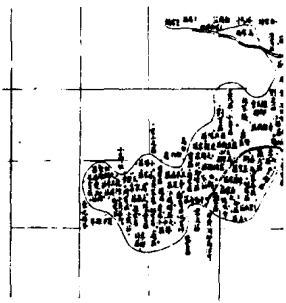






南皮縣圖下

Handwritten text in a vertical column on the left margin, possibly a page number or title.



鹽山縣境圖說

縣在府南二百六十里東至山東武定府海豐縣
界六十里至縣治一百里西至滄州界二十里南
至山東樂陵縣界五十里至縣治七十里北至滄
州界七十里又北至州界九十五里東南至慶雲
縣界四十三里至縣治六十里西南至南皮縣界
五十里至縣治九十里東北至海一百二十里西
北至滄州界十八里至州治八十五里

新通志

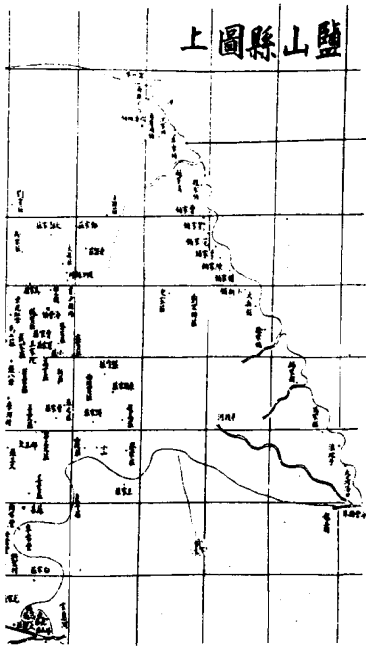
在滄州東南九十里東六十里至山東武定州海
豐縣界西二十里至滄州界南四十里至山東武


定州樂陵縣界北六十里至滄州界東南三十里
至慶雲縣界西南一百二十里至河閒府甯津縣
治東北一百二十里至海西北二十里至滄州界
東西廣八十里南北袤一百里


前志

圖具如左

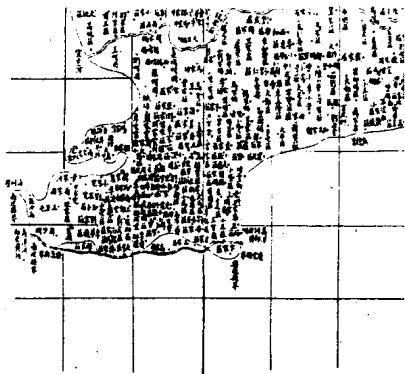
鹽山縣圖上







下圖縣山鹽



慶雲縣境圖說

縣在府東南三百二十里東至山東武定府海豐
縣界三十五里至縣治四十五里西至鹽山縣界
十五里至山東武定府樂陵縣界十五里南至山
東武定府惠民縣界五十五里至縣治九十里北
至鹽山縣界二十里至縣治六十里東南至山東
武定府陽信縣界四十二里至縣治五十五里西
南至山東樂陵縣界十八里至縣治四十里東北
至山東海豐縣界二十里西北至鹽山縣界十七

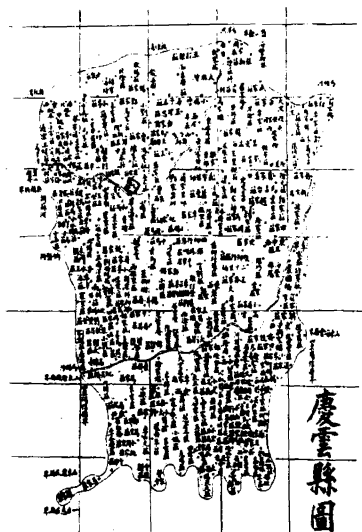
里至縣治六十里

新通志

在滄州東一百六十里東三十里至山東武定州
海豐縣界西十五里至鹽山縣界南三十里至山
東武定州陽信縣界北十五里至鹽山縣界東南
三十五里至山東武定州陽信縣界西南二十里
至山東武定州樂陵縣界東北二十里至山東武
定州海豐縣界西北六十里至鹽山治東西廣四
十五里南北袤四十五里

前志

圖具如左



卷十九終

重修天津府志卷二十

考十一

輿地二

山水

水道圖說
治河諸說

山 按津郡七屬自古匯水之區無山可紀通志前志及諸州縣志所載悉本舊文而未徵實茲經履勘一周所載諸山皆陂陀小阜視平地稍高不足名山壘山最爲山之大者以此名縣然今爲山東海豐境矣姑依諸志廬列而注其實如此

青縣

中山在縣南二里

廣輿記

西山在青縣西南五里四周高峻其頂平行

大清一

統志

縣志境內無此二山蓋皆土岡昔人呼爲山耳明
一統志謂中山高聳懸瀑數十丈其說近誕方輿
紀要謂西山昔人於此立營說亦無據

新通志

滄州

條山在州北三里衛河之滸

大清一統志

州志境內無山因州北有條山地名遂訛爲山名
又傅會爲唐陽城隱居之所考唐書陽城傳隱中
條山非條山地理志中條山在蒲州非滄州

新通志

南皮縣

南皮縣有大小台山

金史地理志

大台山在縣北又有

小台山在縣東北

大清一統志

大台山在城北隱隱隆

隆起伏斷續爲一方勝槩形家云此太行分脈自

西南來小台山在東北亦自大台分脈

縣志

五龍岡在城南五十里下有龍灣

縣志

黑龍岡在縣東南四十里

白馬嶺在縣東一里

寶家嶺在城北五里

俱同上

鹽山縣

篋山在縣東南四十里

方輿紀要

一名峽山

太平寰宇記

浮

水東逕篋山北魏氏土地記高城東北五十里有

篋山長七里

水經注

酈道元注水經北魏人樂史記

寰宇北宋人各據其時縣治言之耳

魏治高城今故城宋治今

之舊城

縣志

騶山在縣東北七十里接山東海豐縣界一名小

山

大清一統志

陂陀縣互跨山東海豐縣界

方輿紀要

海豐

之騶山

今名小山

近山多鹽山地舊志載入鹽山攷其

道里方隅距魏宋縣治皆符合山脈由東而西突

起一岡上土下石俗謂之饒饒山形實如篋論者

曰小山卽篋山非無據也

縣志

鹽山在縣東南八十里地產鹽因名

方輿紀要

無棣溝

又東北逕鹽山東北入海

水經注

鹽山在鹽山縣東

南八十里

元和郡縣志

晉大興初段匹磾據薊爲段末

秭所攻將南奔樂陵石勒遣將石越邀敗之於鹽

山

十六國春秋

前志謂境盡東南皆平原無山想因頻

海產鹽堆積如山得名遂刪去之按隋書鹽山縣

有鹽山峽山元豐九域志鹽山縣有鹽山浮水明

史鹽山縣東南有鹽山十六國春秋晉大興初段

匹磾據薊將南奔樂陵後趙石勒遣將石越邀擊

於鹽山大敗之水經注無楛溝又東北逕鹽山東

北入海是鹽山實有其山正史古疏顯有確據魏

書地形志陽信縣

山東考古錄晉魏以前陽信兼有今海豐地及直隸鹽山縣之

東南境

有鹽山神祠其靈異著望可知積鹽之說固

屬無稽亦難作湮沒無存解矣攷海豐縣北六十

里之馬谷山

俗名大山有謂卽禹貢之碣石者山後多鹽山地

在今縣迤

東微南距寰宇記宋治

卽今舊城

城東南正八十里其

道里方隅均皆相符明一統志隋改高城爲鹽山

以地有鹽山故名又鬲津徑馬谷驢山之閒由大

沽口入海鬲津下流卽無棣溝與水經所指鹽山

形方亦復符合馬谷山當卽鹽山訛傳縣改名時

山尙在縣境耳府志引長蘆鹽法志馬古

谷字山之訛

在鹽山縣崔家口東三十里平地突起山腰有仙

人洞直曰山在鹽山亦確證矣

縣志

闊山

前志作關山

在縣東南九十里

方輿紀要

闊山在鹽山

縣東南九十里

太平寰宇記

此山及鹽山並低小無峯

巒樹木

郡國縣道記

前志以境無此山刪之或謂百尺

杆鋪前土山高丈許東西里許上有碧霞元君祠

卽闊山者而里數與寰宇記不甚符合

約距舊城六十里

縣志

鐵錢山在鹽山舊街中高二

原缺二字

無字成錠

前志

慶雲縣

馬谷山老烏山皆無棣邑之山名

太平寰宇記

老烏山

長一里許起自縣治東南由學宮跨文運井左緣城趾而出至於鬲津北岸金史地理志無棣有老

烏山

縣志

水蔡啟盛案郡境惟水爲多茲分錄先代名水以備稽古或今別爲一流不能以大河統攝者亦與窪泊並載之其餘皆出入於大河則具見後水道圖說蓋因初稿抄撮紛錯又不立河渠一門故別著圖說以明之而茲第芟太蕪什九因仍焉

天津府

渤海在天津縣東一百二十里南自鹽山縣東北接山東海豐縣界又北經滄州青縣靜海至府東

諸川匯入處折東北接順天府寶坻甯河二縣界
古曰渤海應劭曰海之旁出者爲渤漢置渤海郡
以此元時海運皆由天津直沽入口明永樂中會

通河成始罷

大清一統志

天津縣

大沽鎮東南一百二里副將同知駐焉

輿圖 海

口營東南一百五里守備千總把總駐焉

同上 大

沽海口寬一百五十丈水深一丈五尺 攔江沙

寬四里落潮時水深一尺三寸中間溝槽寬三十

丈深二尺五寸此係九十月閒西北風大刮槽較

深至春閒僅深一尺餘寸五六月水帶泥淤溝

槽水深不及一尺

橋册青縣志藝文門總督方觀承詳查海口摺節錄自大沽

至海口十里水深一丈二三尺海近而水轉淺海口正東望無涯際而其中另有捲路水深亦僅丈許詢問沿河沿海老民漁戶及熟諳之汛弁等稱海口之外有橫沙一道極爲堅硬東西約寬三十里南北約長四五十里謂之攔港沙沙外大洋潮生則驟高數丈連爲一片潮落則沙上水餘數尺其中水港自丈許漸淺至五六尺二三尺洋船乘潮始能出入至平時出口之水雖有橫沙攔港然自津蓬海地勢向東愈下赴壑之勢原無止息惟是當夏秋之交橫沙內外海水盈滿卽不免於阻遏屆白露後十八日乃復其常故向有白露前海不收水之說考之津志載大沽口兩岸壁陡一閘中橫土人謂之海門鹹潮抵海門而止若天設之以限內外等語是其生成形勢在昔已然其海河漸汐自大沽海口西抵天津之三岔口計一百七十里又自三岔河北沂七十里抵運河之楊村

驛南拆四十里抵津屬之楊柳青西拆六十里抵
大清河之癩柳樹一日潮汐再至自起至落常歷
兩時兼以潮起必有東南風隨潮捲水此南北運
大清子牙等河夏秋水難暢注時復倒漾之故也
海道圖說節錄大沽河計長二百七十里受高
山平原諸水來源分支小河極多可達直隸各處
河口有五礮臺其最大者為南礮臺臨海一面上
有三墩海岸為北偏東至南偏西之向凡船體入
水十一尺者乘潮漲時可達天津若船體稍深者
果能行過河口淺互亦無阻滯惟值轉向時應留
意焉若船體入水過於尺者潮未漲滿時有
二處不能行過一距天津以下九里為蘆窰對面
潮退盡時深七拓一距天津以下三里一段長闊
直河闊深六拓半近天津處闊二百尺天津以上
則漸淺窄昔有英兵船入水六尺半行至天津以
上六里處探首段直河內潮漲滿時僅深四尺至
五尺河口外有硬泥互自西北偏西至東南偏東
長二里自此以上近河口處水面寬廣大潮漲滿
時若無大浪尚可分別水道與淺處距外礮臺二
里為硬泥互間水道最淺之處長約四分里之三

距南礮臺上之最南高大墩東南偏東又東二分
二里又四分里之三水道頗灣曲潮退盡時深尺
半底為軟泥自此向外探二尺底為軟泥或沙質
故已過硬泥立即可行於軟泥淺處硬泥互內外
二界有高墩為記認之處自外墩至成灣處水道
為西北偏北又北一分計長二里已行至此即可
向西北偏西又西一分對南礮臺之南高墩而行
探得水稍深時即可稍轉向北行大潮時互上行
深十一尺至十三尺然深淺之處又必視乎風勢
順逆小潮時有僅深六尺至七尺者西十一月間
互開水道漸窄亦漸淺泥亦較硬近海岸又有泥
灘鋪入海一里半近水道兩旁又有最軟泥灘鋪
入海四里自河口至曲處為陡界潮退時近水道
之界先露北灘沙尾闊深淺不一底為硬沙值北
風與東北大風時沙尾恆移入水道咸豐十年
西八月間河口探得水性与北塘河口畧同惟北
塘河口較直於大沽河口大沽河口最淺者為水
道灣曲之處底為極軟之泥再向外則泥與沙合
而較軟大沽河口過互水道北面淺灘為硬沙南
面有沙尾與北塘河口畧同自潮退盡前後見過

互水道頗靜潮力恆順海岸平行或稍向外或
稍向內依緩退速率爲准西十一月間此互較前
月稍淺泥亦稍硬水道外面泥硬處與水道內面
泥較處深淺畧同而水道較窄於前且深淺不一
一並有僅深六寸者其北面尖嘴亦較長於前月
半之船體入水約深二十四尺即可停泊設潮退滯
亦無妨礙緣此間爲頓泥也距南磯臺南高墩東
南偏東八里半爲泊船極穩處其最大而向行者
爲南高墩凡船體入水較少者可依此向前行探
得深淺合宜即可停泊依前方向互外餘入半
則水深十五尺如值半潮除船體入水外猶餘入
尺及潮退盡亦如二尺至三尺可泊此泊處受錨
能固惟偶有大浪如索長而堅可敵夏月大風十
一月以後冰漸厚不能停泊北河口互外朔望
日潮漲於三尺尋常潮信每十分大潮高十尺小潮高
七尺至八尺尋常潮信每十分大潮高十尺小潮高
一小時半互旁泥灘漫後潮退恆依陸岸平行漲約
向北退向南大潮流速率每小時一小時二小時
率每小時流行一里惟互上一小時二小時五里
互水道頗靜潮力恆順海岸平行或稍向外或

此潮性不一之故恐因北與西北二方之風阻其
流與漲力而使之減小若東與東北二方之風
順潮漲流行必阻其退力而使之增高小潮偶見
渟靜不動約三小時至四小時近互處潮漲向北
退向東南大沽河內潮漲速率流行二里至三里
半最大速率一小時流行四里半近天津朔望
日潮漲於七小時漲落三尺至四尺最大者六尺
雪融時河水高於潮漲三尺至四尺潮漲滿時刻
無定有時於漲滿後歷三四小時尙未見退行漲
退各六小時惟礮臺對面距天津以下數里大潮
漲四小時半退約入小時近礮臺處朔望日潮
漲於五小時距天津以上至楊村務潮力漸緩

大沽口在縣東南一百二十里大清一統志河流入海

處兩岸壁立一域中橫土人謂之海門鹹潮抵海

門而止明一統志

葛沽在縣東六十里舊通志

大直沽在縣東南十里小直沽受羣川之水大直沽又在其東南地勢平行衆流漲溢茫無涯涘故

有大直沽之名

方輿紀要

小直沽在縣東南

舊通志

卽宋泥姑政和二年改曰

河平

方輿紀要

考縣志今海口有尼姑在小直沽東南

一百餘里方輿紀要謂尼姑卽小直沽疑誤

新通志

丁字沽在縣東北五里河形如丁字故名丁字沽

有渡曰丁字沽渡

方輿紀要

在縣東北自順天府武清

縣納三角淀之水入直沽卽西沽也

舊通志

三角淀在武清縣南周二百里或云卽古雍奴水

天津志 水經注四面有水曰雍不流曰奴其源曰范

甕口王家淀掘河越深河劉道口魚兒口河皆聚

於此東會於直沽入於海一名筍溝水

方輿紀要

考天

津縣册縣西北四十里至安光村村臨三角淀則

淀屬津武二邑分界

前志

鹹水沽在縣東南六十里卽古豆子坑也

大清一統志

隋大業十二年厯次人格謙爲盜在豆子坑中王

世充破斬之

隋書

河間之豆子坑今鹹水沽是也東

去海四十里

括地志

以上四沽卽縣志所謂海河也

大直沽以東又有賈家沽元沽泥窩卧河白塘口

劈地口三汊沽四里沽盤沽雙港鄧善沽郝家沽
東沽草頭沽桃園沽邢家沽上下小沽皆海河所
經特因地異名耳天津有七十二沽之名今在縣
境者實祇二十一沽皆從西潞河名也西潞河一
名西沽河在寶坻者二十九沽曰剪子沽南寨沽
五道沽小塔沽又小塔沽王家沽曹家沽葫蘆沽
青稗沽于家沽梁家沽貂子沽西魯沽東魯沽菱
角沽缸石沽塔沽半截沽大洵沽瑪瑙沽大駱里
沽小駱里沽灘沽大沽北李子沽南李子沽八道
沽傍道沽西壯沽在甯河者二十二沽曰齊家沽

南沽江石沽大麥沽傍道沽捷道沽麥子沽東槐

沽中興沽北澗沽盤沽南澗沽鉤樓沽漢沽馬杓

沽李家沽又李家沽蠅頭沽甯車沽塘兒沽田家

沽豐沽此二縣五十一沽從東潞河名也東潞河

一名東沽河

新通志

漂榆津在府東

方輿紀要

晉咸康四年石虎擊段遼於

令支使王華帥舟師十萬出漂榆津清河自是入

於海蓋與靜海縣界

前志

屯氏河河水別出爲屯氏河至章武入海

漢書地理志

按漢志塞瓠子後別出爲屯氏後河徒鳴犢屯氏

河絕水經大河故瀆北出爲屯氏河逕館陶縣東
東北出左瀆南宮縣西北注謂絳瀆右瀆經廣宗
縣故城南又逕界城亭武強縣賴津縣又有屯氏
別河北瀆逕釋幕縣故城南東邑大河故又逕平
原縣安陵縣遂絕北瀆又東北逕重合縣故城南
又東入陽信縣今無水又東北流逕陽信故城北
注謂東注於海又南瀆自平原東絕大河故瀆又
逕平原故城北東北枝又出東北至安德縣界東
會商河屯氏別河南瀆又東北經平原縣界又右
枝津出安德縣遂絕南瀆首受大河故瀆東出亦

通謂之篤馬河注謂篤馬河東北入海五百六十里俱不言章武方輿紀要吳橋縣有王莽河謂爲古屯氏河其源流亦不可考但漢志旣明言屯氏河至章武入海而章武海口卽今之直沽則屯氏河當在縣境但其地莫攷姑依漢志存之

前志

信安灣在天津西北卽漕河曲折處也明正德中畿輔賊劉六等犯天津守將賀勇遏之於此

前志引方

輿紀要

尹兒灣在天津城東永樂初建百萬倉於此因築城置衛

小南河在小直沽北十里宋於此置砦今訛爲小

南湖

俱同上

中堂窪在天津縣東南八十里靜海縣東一百一十里滄州西北百四十里境內荒葦叢集絕無人烟訪問邊界居民爲蝗蝻發生之地向屬滄州雍正九年戶部議中堂窪內有逆河一道河西屬靜

海東南屬滄州東北屬天津立石分界

前志

北堂窪在天津縣西去中堂窪二十五里

豆子坑地理通釋河閒之豆子坑今鹹水沽也東去海四十里地斥鹵廣數十里宋時置戍守於此

按方輿紀要隋大業十二年河閒賊帥格謙據豆子坑稱燕王王世充擊斬之隋書平原東有豆子坑負海帶河地形深阻自高齊以來羣盜多匿其中大業七年劉霸道聚眾於此又據括地志自渤海至平原其閒濱海煮鹽之處土人多謂之豆子坑則皆劉格匿迹之地可知矣

俱同上

波水窪在縣南二十餘里與靜海縣接界原入赤龍引河今涸

測繪冊

蒿浪泊在大清河下流河由靜海縣境穿泊入天津縣境遂爲兩縣分界

高家港官港在縣南五十餘里瀝水所歸兩港連

合俱同上

炒米店窪至疙疸窪引溝長七百九十三丈五尺

不知所始乾隆三十六年水利案内疏挑

縣志

疙疸窪至南窪引溝長八百二十丈不知所始乾

隆三十六年水利案内疏挑穿西關疊道引水溝

漆築涵洞一座

案郡城外本一望皆水近雖墊佔不少尙多於陸大小窪泊不止此

數測繪所漏莫能悉補惟錄舊有而已

水窪郡城凡五四隅及縣署東各一積水所潴漸

成溪沼東北窪頗深土人謂下有泉出東南窪淺

而有水關通濠濠通海河窪水與潮並長落蓋積
緒而流矣長隄中互通以小橋水月菴在其隈因
名水月池其三皆不知名淺深相等城向有溝出
穢水以窪爲尾閭穢氣所鍾行者掩鼻惟水月池
以通潮故視四窪稍潔識者因議鑿窪使深各通
水關牖啟閉以時引潮水滌之穢水別由暗溝注
濠不令入窪仍深其濠以暢洩之阻之者謂郡本
水鄉夏汛盛時每橫溢原野城不淹者三板若大
開水關橫流由此入城居民皆魚矣然考天津頻
歲水災多由積雨舉城內外皆然阻者第防外水

之入獨不計內水之當出乎且城中地形高於濠
塹濠水得入水月池者潮爲之也橫流之水非高
於窪水不能逆上若至橫流高於窪水則城四門
皆入水之道何待水關阻者未之思也夫水火生
活惟其便耳今郡城斥鹵無甜水井可食小車負
汲數里外甕缶壓道餘滴浸街卽久晴亦愁泥滑
水一擔不過三斗非錢五文不可得計人日食米
大約以六七合爲率乃以三斗水之資去日食之
半其困實甚留心民社者幸於此加意焉

俱同上

青縣

黑龍港河在縣境有三支西支由河閒縣流至遠

南頭村入境長十一里至空城村

亦名四呈口

與中東

二支會中支自獻縣雙隄口逕河閒縣東北流至

縣西長五十九里東支自獻縣城南又東北流至

李家西河頭入縣境長七十一里三水皆無來源

爲河閒獻縣一帶瀝水匯歸之道一遇水漲三支

皆由子牙河故道北流入淀

縣志

黑龍港河東中西

三支會流並入滹沱河之水在縣境者長計七十

餘里兩岸舊隄殘毀已甚一遇久雨上游漲勢過

大河身極仄去路極微橫流泛溢實爲民居巨患

測繪

冊

滹沱河故道在縣南三十里自交河縣東北流入

境

按輿圖至縣南鮑家嘴合運河

合於衛河

方輿紀要

滹沱河南自王

龍莊西接交河縣境北至陳辛莊長二十五里水

深丈餘又自陳辛莊南至盤古橋長四十四里水

深三四尺又自盤古橋入東支黑龍港河長七里

有奇水深四五尺並匯入子牙河兩岸有隄均多

殘毀乾隆以前滹沱河下游由鮑家嘴流入南運

河後因河口阻洩將引河堵塞已成高地乃於盤

古橋北別開引河入東支黑龍港河匯入子牙河

測繪
冊

漳河故道自交河縣東至杜林鎮與滹沱合流至
縣南二里鮑家嘴合於衛河其合處曰岔河口亦
曰汶河口水勢洶湧濶數十丈

舊通志

舊志漳滹皆

由青入衛自康熙三十六年漳水改由館陶合衛
縣境遂無漳流自乾隆二十九年滹水引由新河
口穿獨流疊道歸入子牙河遂不入衛今自杜林
鎮至盤古廟河形猶存

新通志

子牙河故道舊自獻縣威家橋分爲二支一西南
流至縣境合山東邱縣東北分流之漳水同歸於

衛一西北流逕大城縣爲沿河又東北至縣西北
十五里四呈口合黑龍港河

縣志

清河故道在縣西南五十里漳水支流也上自武
邑縣馬回公村起逕交河縣境北至清河頭村以
下由賈家引河新挑二溝分洩入漳河故道至祝

河嘴入滹沱河

同上

盤古溝在縣南十五里流入於衛濟運

治河要覽

水深

三丈大旱不竭

九域志

清河在縣西南五十里其相近又有湛河泗河共
三河皆無源爲交河縣兩潦洩水之渠北至汭河

口南二十里魚兒莊注於南淀

縣志

清河漳水支流

也自交河縣西南北流逕富莊驛又東逕東北六十里張家橋又東五里散流入於滹沱俗名清河頭亦名運糧河相傳五代梁時趙王鎔於此運糧以餉晉李克用之師故名

舊通志

泗河在縣南夾河內水無源

同上

今縣南三十餘里

有石家泗河張家泗河王家泗河等村地勢窪下

當卽泗河故道

縣志

湛河在縣南夾河內上自交河縣吳家窪起至滄州紙方頭侯家莊入縣境篤莊東北至雙橋至魚

兒窪尙有河形土人呼爲寬河

南淀在縣南十餘里俗呼爲魚兒窪滄州一帶瀝

水畢匯於此淀西有洩水溝二道乾隆二十九年

又開再塔寺莊水溝一道

俱同上

徒駭河在縣境

縣志

漢書地理志潁池卽徒駭由平

舒

今屬青縣靜海地

入海禹貢錐指今漳水由青縣靜海

至天津鎮注於渤海卽古徒駭河之故道宋張英

請開木門泄徒駭河東流今縣西南三十里有木

門店據此則昔時漳潁流經縣境者卽徒駭故道

也

新通志

潞河在縣境

廣輿記

流河鎮北故道久湮

縣志

獨流河

方輿紀要

在青縣北舊志云黃御河支流自興

濟縣北流經縣境又北流入於易水謂之獨流水

九域志云乾甯軍北百二十里有獨流口五代周

顯德六年親征契丹自乾甯軍御龍舟而北至獨

流口沂流西至益津關是也宋熙甯九年高陽關

言信安乾甯塘灤因獨流決口不收至今乾涸命

有司相視元豐四年河決澶州小吳口北流入御

河合西山諸水至清州獨流砦三义口入海舊時

河流甚盛其後黃御分流遂至淺塞

前志

馬家橋河在縣西八里

縣志

胡家店河在縣西十里

同上

西灤在縣東南橫亘十餘里秋水漲時多魚鼈蒲

蘆之利

前志

宋史河渠志有塘灤之名蓋藉緣邊諸

水以限遠也今惟西灤猶仍舊稱

新通志

天妃池在縣南二里

縣志

蓮花池在城南八里明隆慶中滹沱決口處

同上

劈地口在小直沽東宋元豐四年河決入衛河李

立之言須自決口相視河流至乾甯軍分入東西

兩塘次入界河於劈地口入海

方輿紀要

按河閒府志

三光緒戊戌

有劈池謂李立之言河決乾甯軍劈池入海此於
宋志無考當是訛地作池而傅會李說耳刪之

前志

靜海縣

黑龍港河在縣西南自青縣入境北流逕灘子頭

又北入子牙河

畿輔輿圖

黑龍港河自青縣入境數

里逕潘兒莊莊南久涸無水莊北與老君泊秀才

泊千金泊蒲港窪周家窪匯成一片漫水

測繪冊

逆河故道靜海縣有逆河

河閒府志

雍正八年戶部咨

逆河西屬靜海東南屬滄州東北屬天津卽今中
堂窪地也在天津西南八十里河身由西北亘東

南地勢微窪彷彿河形而已

前志

界河故道在縣西北亦曰潮河古爲滹沱易水拒

馬三水匯流處自文安縣流入合御河宋遼以此

河爲界故名

大清一統志

或云卽天津河

縣志

明昌六年

通濟河翔設巡河官一員與天津河同爲一司

金史

河渠志

考九域志宋史河渠志皆以獨流口爲御河

入界河之處太平寰宇記則以爲御河入海之處

一統志云入海處蓋其東口是也

新通志

獨流口

縣志作獨流河

在縣北二十里

大清一統志

御河合潮

河東北至獨流口入海

太平寰宇記

其地有蒲葦之利

縣志

堂河西自靜海縣經南堂窪北至鹽灘按此疑卽方輿紀要所謂三堂樂或訛樂爲窪耳逆河疑卽宋志所謂黃河所注者蓋宋時河溢之道非禹迹

也

前志

土河在縣南二十五里上流有山東德州運德平縣西北入境又東入山東樂陵縣界

方輿紀要

土河本

係邨名在縣東南六十里德平與河閒府甯津縣接壤北至靜邑尙隔東光南皮等縣何得由德平入境且靜邑東面界海樂陵在鹽山之東何得流

入樂陵未免失考

縣志

寬河在縣東又遲河流河在縣東四十里流入土

河

方輿紀要

唐河在縣東南八十里今淤塞劉岡莊迤北至海

邊皆有形跡

縣志

牛郎河在縣西

古城窪在縣南三十里譚家莊南

金叵窪在縣西南十五里鄧家莊北

鳳臺窪在縣西八里與東河頭相近

劉家窪在縣西北七里羅家莊東

八虎窪在縣東十里于家莊東南

蓮花淀在縣西北界於衛鹽兩河之間後淤爲膏
腴眾爭佔種遂致構訟道光二十一年天津道訊
斷飭歸瀛海書院種者歲納租課爲士子膏火之
資俱同上

大波窪龍溪港波水窪在縣東三十里有奇與天

津縣接界

測繪冊

萬軍泊在縣南十里有奇

流州泊在縣東四十里有奇

臭魚窪在縣東四十餘里

蒿浪泊在縣東北接天津縣界

詳見天津縣

千金泊在縣西相連又有秀才泊老君泊

周家窪在縣西其西又有蒲港窪皆黑龍港河漕

蓄處

俱同上

滄州

東北界海一百五十里

與畿輔圖

祁口營州東北守

備駐焉

同上

海道圖說節錄大河口至歧河之

陟沙界潮退時有沙灘遠鋪入海者約長一里而

岸內皆平原斥鹵荒地其口外有水道曲折向東

長三里闊一百二十尺至百五十尺外互潮退即

濶口內三里有鎮市處兩岸相距一百八十七尺至

百二十尺深十五六尺大潮高九尺小潮七尺近

河口泊船處自此至南皆無護風處水亦甚淺距

口八里水深四拓距口二里則水深二拓距口四里
有淺灘僅深七尺視岸上樹林爲西南又稍偏西
之向而行即可避此北面淺灘若船體小者依
向前行可至距陸岸里半水深十二尺之處歧河
口至大沽河開距岸七里或至八里之處水深四
拓潮退盡時見海岸有淺沙灘鋪入海一里半質
極堅硬可勝人跡岸間又有二處值最大潮時漫
鋪海岸深約數寸以內陸地多積沙而成岡者俗
謂之高沙嶺潮最大時皆至沙外而止沙內率皆
淡水大沽河口南五里至六里泥灘開多魚剛口
南八里有澳口潮半漲卽入澳內歧口河朔望
日潮約漲於四小時大潮高十尺半小潮高八尺
距陸岸二十里之處較早一小時

石碑河在州東南四十里自南皮東北邢家莊起
名河頭下流合南減水河元史河渠志名盤河宣

惠河分支

畿輔輿圖

石碑河自蔡家窪河頭起匯大

浪淀東流下合捷地減河歷母猪港李金口大溝
窪張金溝至歧河口入海長百二十三里兩岸有

隄蔡家窪上流舊接南皮縣境今淤

測繪册

浮河在州東南五十四里自河閒府東光縣東北
流逕州界

舊通志

浮河自東光縣南界永濟渠分流

東北逕滄州南十里又東北逕州東一里又東北

入海

太平寰宇記

考輿圖浮河卽今石碑河

新通志

蔡家窪在州東南楊家橋南石碑河流經此

輿圖

邱淀俗呼蔡家窪在縣東北四十里縣境諸水皆

匯此東洩

南皮縣志

此窪今屬滄州境

新通志

母猪港一名大狗窪一名葦窪在州東北周迴百

餘里南接鹽山縣境凡州境諸水胥匯於此以達

海伏汛後一片汪洋浩然巨浸

州志

張家溝在母猪港東水落時有溝形深丈餘下通

歧河入海舊有橫隄一道以限海潮春堵秋開

同上

長港在州西北海濱一名大溝窪其西口名母猪

港南北減河石碑河皆由此入海

畿輔輿圖

長港俗

名西河卽滄州境歧河海口也由海口上沂十餘

里卽通張金溝旁出一支南行至岑子頭止約長

五六里

州志

龍窪在州東北七十里相傳有龍伏其中故名上受減河北岸漫溢之水下流逕三里溝達張金溝

入海

同上

漂榆津在府城東

前志

今母豬淀長港會流之地屬

滄州境

新通志

流黃河在州西北里許上流名龐家河東入石碑

河

同上

宣惠河在州南九十里自南皮縣張家莊起至鹽山縣燕子窪止河長三十八里二十四丈屬州治

乾隆五年開濬州志西接南皮縣境東至鹽山縣境

長二十七里兩岸有隄測繪冊

燕子窪在州東南接鹽山縣界宣惠河流渚於此

州志

王莽河在舊州西一里東北流合褚家河楊家河

又東流合黃河同考水經注王莽河故瀆在今景

州之河溝村即合口鎮與衡漳會舊州城西不得有王

莽河故道此或因上流自王莽河開決遂有此稱

也新通志

李彪旋方輿紀要在滄州西南十里舊為鍾水處

三堂灤方輿紀要在舊清池縣北宋史河渠志云
滄州北舊有三堂等塘灤爲黃河所注後河改而
灤塞程昉嘗請開琵琶灣引河水而功不成熙寧
六年屯田使閻士良請堰水絕御河引西塘水灌
之乃命士良專興修樸椿口增灌東塘淀灤今皆
堙廢前志考州治中堂窪在州東北百四十里又南
堂窪在州北去中堂窪四十五里按此二窪當卽

宋之三堂灤遺跡

新通志

大連淀在舊州東南十四里

州志

浮陽城

卽舊州治

南有

大連淀

輿地志

滄州南有大連淀

乘

大浪泊在州東七十里

州志

龍池口在州東南作龍東大連淀積水由此北洩

同上

楊家河引河新通志輿圖有之由城東北逕狼窪
張浪嶺龍窪閻家窪蘆淀寬河泥鰍溝止今已淤
廢土人云舊以南運河決口橫流衝入因溝成河

年月不詳

測繪
冊

漳河故道在滄州西

方輿
紀要

清池縣西四十里有橫

漳隄顯慶元年築西北六十里又有橫漳東隄開

元十年築舊漳蓋自阜城交河以東直至城西卽

長蘆河也今故流多堙廢

前七列唐會要

清河在州東北清河枝津右出東逕漢武故臺北

臺在州

又東注於海

水經注

徒駭河在州西

大清一統志

清池縣西五十里有徒駭

河隄永徽三年築

唐書地理志

與清池相接

太平寰宇記

胡蘇河在饒安縣西五十里

元和郡縣志

一名赤河

太平

寰宇記

考饒安舊縣在州東北七十里此河當經州

境

新通志

迎河在清池縣西南二十三里從南皮來

太平寰宇記

考清池舊縣在州東南此河當在州境

新通志

唐渠唐書地理志有二一在清池縣東南二十里

注毛氏河一在縣東南七十里注漳並引浮水皆

刺史姜師度開

前志

陽通河唐書地理志在清池南十五里與無棣河

皆開元十六年開

同上

無棣河故道在州南

舊通志

滄州清池西南五十七

里有無棣河開元十六年開

唐書地理志

一名無棣溝

水經注

考元和郡縣志無棣河在饒安縣南二十里

太平寰宇記無棣河一名赤河在饒安縣北二十

五里據縣志經饒安縣南者係支瀆不經州境在

縣北者是

新通志

九女河在州東七十里

前志

相傳有劉氏九女葬此

因名

舊通志

長蘆水在長蘆舊縣

卽今州治

西南五里

太平寰宇記

考水

經注漳水於南宮故城西分爲二水其石水東北

注出石門謂之長蘆水是長蘆水卽漳水也太平

寰宇記引水經謂水出洛州列入縣非是

新通志

毛河卽屯氏河在州西南五十七里

方輿紀要

南皮古

毛河自臨津逕縣入清池

唐書地理志

毛河在清池縣

西南又東入鹽山縣界

太平寰宇記

陽通河在舊州城東南十五里唐開元十六年濬

下流合於毛河

方輿紀要

明溝河故瀆在州西

舊通志

清池縣西四十五里有

明溝河隄東南十五里有陽通河

唐書地理志

西流河熙寧七年程昉言滄州增修西流河隄引

黃河水淤田種稻增灌塘澗

宋史河渠志

平虜渠在州北

大清一統志

在廢乾符縣

在州東北

南二百

步

太平寰宇記

魏武北伐匈奴開之

元和郡縣志

李彪浚在州西南十里

方輿紀要

清池縣西五十里有

李彪浚東隄永徽三年築

唐書地理志

永濟渠隋大業中所開卽淇衛諸水之下流一名

通濟渠

方輿紀要

清池縣西北五十五里有永濟渠

唐書

地理志

唐移長蘆縣於永濟渠東一里

太平寰宇記

唐渠清池東南二十里有渠注毛氏河又東南七

十里有渠注漳並引浮水皆刺史姜師度開

唐書地理

志考唐時漳水在永濟渠西浮水在永濟渠東且

是東流清池東南七十里已至鹽山縣境豈反引

浮水西流絕永濟渠而注漳水也東字疑是西字

之譌

州志

孟家口在滄州朱史程昉築孟家口卽此

狼兒口在城南四十里有大隄長五十餘里以防

水患金大定以來軍民爭訟不決公議絕隄中斷

立碑以杜爭端

俱同上

薩摩陂在州北大清一統志在長蘆縣北十五里周迴

五十里有魚蒲之利

元和郡縣志

南皮縣

宣惠河在縣東南自東光縣入境逕劉蛤蟆莊其

分支東北流俗名馬頰河下流入滄州為石碑河

其正支東流仍入東光縣東流復入縣境泊家莊

又東北逕龍堂東入滄州

輿圖 較輔

宣惠河南自東

光縣柳樹張莊入境逕和睦莊東流三里餘仍入

東光境又東流入境至筮劉莊東北三十里入滄

州境兩岸有隄

測繪冊

古黃河

按卽禹津河

在縣東南五十里岸高丈餘中寬

里許迴環境內三十餘里

縣志

自甯津縣入境東北

逕馮家莊砥柱橋又東逕甯津及山東樂陵縣境

又東入鹽山縣

參輔輿圖

禹津河西自甯津耿家莊入境東至李家莊入甯

津及山東樂陵境又東入鹽山境兩岸無隄

測繪冊

毛河故瀆在縣南東北流入滄州界

前志引方輿紀要 開

元十三年自臨津縣南開毛河入清池縣

前志引唐書地

理志

禹津河故瀆在縣東南四十五里又東逕慶雲縣

縣志

王莽河故瀆在縣城南疏濬可洩東南瀝水

銀鈞河在縣城西北疏濬可洩縣西瀝水

俱同上

迎河在縣城北卽衛河之支渠今堙

前志引方輿紀要

河又東北逕南皮縣故城西王莽名縣曰迎河亭

舊有迎河瀆自縣境東流入清池縣界合於浮水

前志引南皮北有迎河分漳河入浮水

輿地志

復兒口

舊通志作
郎兒口

引河在邱淀東元延祐二年御

河水溢下流淤塞害田廬

縣志

延祐四年開郎兒口

決積水由滄州城北川達於海

元史河
渠志

有大隄互

五十里東屬滄州境西屬南皮境

河間
府志

鹽山縣

府南二百六十里東北界海一百四十里

畿輔
輿圖

狼坨子汛縣東北濱海千總駐焉

同上

狼坨子迤南

八里

沙灘一片潮旺之時歸入海涯潮落始見遙
岸經武定府天津通判會督鹽山海豐兩令

覆勘應屬何縣
管轄究難確指

卽山東海豐大沽河

按卽大海口

附近之關家莊城子莊

縣志

海道圖說節錄小
沽河卽古黃河較小於大

沽河其海岸自利津河而蜿蜒至此皆參差不齊約爲沙漠近口東角有一低洲西角有鎮市而東角沙山與樹林間有小神廟外面沙灘間向北水道口有淺互互上水深一二尺不等近互處有高墩爲識兩河適中處有沙灘鋪入海三里至四里

古黃河在孟家店南去鹽山縣四十里

前志引河閒府志

馬津河在縣南自南皮縣入境東南入山東樂陵

縣界又東北逕鄧家橋又東北至王雙全莊入縣

界之毛家集又東至慶雲縣又東至南橋臺復入

縣界之崔家口又東入山東海豐縣界至馬谷山

北又東由大沽河入海

縣志

考此河卽無棣溝枝瀆

卽輿圖所載之老黃河

新通志

馬津河西自韓沙周

莊西接南皮境東至王梅莊入慶雲境長數里又

由慶雲入境長十里有奇兩岸無隄

測繪冊

宣惠河在縣南十里自滄州入境東流爲劉公渠

又東逕城南又東會明泊窪又東會無棣溝又東

入海豐縣會老黃河

畿輔輿圖

宣惠河自滄州入境

長六十里有奇兩岸有隄

測繪冊

劉公渠在縣西南五十里明萬曆四十二年邑令

劉子誠開

方輿紀要

劉公渠洩明泊窪之水入宣惠河

明泊窪爲全境瀝水所歸

測繪冊

明泊窪在縣東三十里

縣志

周數十里有溝下流入

宣惠河

輿圖 畿輔

石碑河自滄州兩入縣境各長數里不等

測繪冊

古黃河在縣南四十里自慶雲縣北入縣境又東

入海豐縣界

縣志

卽無棣溝上流不可考自縣西南

邸家莊始有河形

畿輔輿圖

考金史地理志鬲津河

至無棣溝又東北逕鹽山縣東南水經注無棣溝

幹瀆又東經樂陵郡北又東屈而北出又東南逕

高城縣故城

在縣南六里

南與枝瀆合據此則黃河在

縣境者卽鬲津下流無棣溝幹瀆也

新通志

浮河在縣東北百里自滄州流逕此入海

方輿紀要

山縣有浮河

元豐九
城志

浮水故瀆首受清河於浮陽

縣界東北逕高城縣

在今縣
治東南

之宛鄉城北又東逕

章武縣故城又東逕篋山北

水經
注

毛河在舊縣城南十步東北逕丁村曲河等村入

海

縣志

毛河在清池縣西南入鹽山縣界又呼爲棣

河

太平寰
宇記

鹽河在縣東南上接諸壟下流通宜惠河

縣志

程村引河在縣屬程村入高灣界東至沃土莊南

會宜惠河入禹津河

海溝在縣東北有二一在趙家鋪長數里一在徐

家鋪

和尚溝在古黃河南岸舊時淤塞咸豐二年以涇

兩害田民疏通之

黑龍潭在縣南十八里夏雨積水成潭上有龍王

廟俱同上

慶雲縣

葛津河在縣城南上流稱老黃河故道久湮今洩

衛河之水自鹽山縣流入境十二里抵城下東流

又轉而北至南臺出境又入鹽山縣界縣志一名葛

河舊通志葛津河今距城四十餘丈西接鹽山境起

北至鹽山境止長四十四里兩岸無隄測繪冊

陷河在縣南二十里縣志舊通志一名簡河無前志作三十里

棣縣北有陷河闊數里齊乘又名獻河卽河間府甯

津縣土河下流自山東樂陵縣流入舊通志縣西北

之水多匯於此又東入山東海豐縣界方輿紀要又東

北逕縣東境又東北由海豐大山前至月河口入

海縣志考陷河之名見於齊乘蓋卽減河之轉聲水

經所謂東入陽信之屯氏別河北瀆也故道已湮

今河乃唐所開馬頰新河與屯氏別河南瀆相近

故樂陵志又謂之篤馬河新通志

馬頰河在縣西南自山東樂陵縣東北流入境經
分水鎮東北十二里至城東南隅入鬲津河縣志此

河當卽雍正通志之陷河縣志兩載誤新通志馬頰

河今距城二十三里西接山東樂陵境起北至山

東海豐境止長六十里有奇兩岸無隄測繪冊

鈎盤河在縣南四十里自樂陵縣入縣界又東逕

海豐縣南界又東北入海縣志或云卽陷河之南派

山東一名覆鬴河畿輔輿圖此河並胡蘇河今俱斷

流尙有形跡可考測繪冊

胡蘇河在縣西南十二里舊通志自山東樂陵縣入

縣西南界至城西三里入馬津河縣志馬津當爲兩

河之訛

新通志

义河在縣南三里又紀家河在縣南五里下流俱

注於鬲河

舊通志

城子河在縣東南五里逕無棣故城北前志

亭子河在縣東南十里流入陷河同上

無棣溝在縣北十五里縣志清河自東光又東北無

棣溝出焉東逕南皮縣故城南又東逕樂亭北又

東逕新鄉城北又東分爲二瀆又東逕樂陵郡北

又東屈而北入又東轉逕宛鄉故城南又東南逕

高城縣故城南與枝瀆合瀆上承無棣溝南逕樂

陵郡西又東南逕千童縣故城東枝瀆又東南屈

東北注無棣溝又東北逕鹽山東北入海

水經注自

鹽山縣流入縣境黑牛王店北又東入禹津河

縣志

無棣溝方輿紀要在慶雲縣南相傳春秋時卽有

此溝分大河支流東注於海隋開皇中因以名縣

大業末溝漸填廢唐永徽初薛大鼎爲滄州刺史

奏開之外引魚鹽海商駢至百姓歌曰新河得通

舟楫利直達滄海魚鹽至向日徒行今騁駟美哉

薛公澤滂被今湮

前志

八會口在無棣縣北

齊乘

水流交會處

方輿紀要

滄州南

境之水會此入陷河

舊通志

落雁灘在縣東北十里禹津河灘中

縣志

飲馬池在縣東四十里掛甲口陷河中嚴寒不凍

同上

水道圖說

案前志始創之時縱言三輔都水者僅有陳學士一書即舊通志所取大輅

輸疏編固

宜迨新通志出攷證似詳備矣奈水道

說與輿圖

不盡符則奚賴圖乎說乎今初稿利取

其說與新圖

自更不符糾紛將尤甚焉菲材八年

需次閒嘗究

心此事不同偶爾客遊因越代校訂

此篇逐注異

同免與新圖鑿柄後之覽者易見今

日之形矣向

論北地河潭沙淤而風刮土飛遇水

乃沈積日累

月能使隄河一片成平其力過於雨

淋輪碾况尤

有人工妄行鑿築者明乎此自無惑

重光緒戊戌

於地形之屢變矣通志例以五大河水爲經流至會入者始降格茲因一郡不比通省且潞河卽無他會今亦必由三岔口去故特取爲經流接以海河而會入者悉降格庶較分明歟

北運河者從其南段而名之也其上流則分三大支焉東爲潮河中爲白河西爲榆河潮河卽水經之鮑邱水源出承德府豐甯縣大關兒北城根營白河卽水經之沽水源出宣化府獨石口廳外隄頭河獨石水合流入口榆河卽水經之濕餘水源出宣化府延慶州東南岔道曰八達嶺潮河白河本爲兩水而榆河則從古入白河者自明季過潮河統歸白河以便北運而潮河則北運之東源白

河則北運之中源榆河則北運之西源矣東源經流所受凡十二水中源經流所受凡四十九水西源經流所受凡十四水榆河既由延慶州界會入潮白河流至通州北界改稱潞河後則統名爲北運河北運河經流所受凡五水曰通惠河曰涼水

河曰新涼水河曰牛家務河曰紙務河行通州香

河武清縣境

新通志北運河篇節錄案東源既係後人強合自應以中源爲正潞河

或名白河者亦沿稱也又通志並減出之河歸算殊嫌矛盾今更正下放此

入天津縣界逕渾溝

同上案圖作漢溝名義無當但書無渾字本止作旱因

有歧溝常乾涸也然凡對水言者實應作岸北音混通更轉作漢溝亦作口

又東南逕郎家溝至蒲溝又南流逕馬廠又東南

逕桃花口黃秦莊又東南逕北倉南倉與丁字沽

直沽西沽合而爲三沽

同上案此處有霍家嘴在丁字沽東與居上之北

倉居下之辛莊本爲通塌河淀之三滅河通志有漏據程氏含章原奏應共爲三今北倉久墜惟此因同治十年重濬而存在辛莊下者光緒十九年開爲金鐘河之上口塌河淀本大河淀之音譌深廣多容近被埝佔垂盡患乃亟矣其宜洩本有出海河者二道又有自甯河境出北塘者

又南逕西隄頭則有永定河合鳳河尾又合大清

河尾自西北來會

同上案鳳河發源畿南其上游久爲永定河所出入今自武

清縣入天津縣界向南稍東行沿隄居者東爲丁莊平莊西爲雙口至韓家樹約二十餘里與永定河會此其常也逢漲則不待至此矣

永定河一曰盧溝河亦曰渾河亦曰桑乾河永定之名

聖祖仁皇帝所定也

舊通志

永定河卽桑乾水之下流而

水經注所謂灤水者也其源於忻州之靜樂而

重見朔州之馬邑者爲桑乾水至渾源州受渾

源州之八水始名爲渾河入直隸境至盧師臺

稱盧溝河抵南北金溝乃爲永定河自朱家淀

穿葉淀而東遂入天津縣界境雙口南其南隄

外曰線兒河線兒河東曰東南隄皆在淀中又

東南逕安光村故安沽港也

原注亦鳳河故道自安沽二沽合流

注此下歸清沽
達丁字沽今淤

南隄止此又東南逕高家場北
其南曰老河頭是爲上中下三河頭村乾隆十
六年永定河下口注此又東南至常家堡北葉
淀始盡乃由葉淀而東行與鳳河之經流適遇
遂奪之而並爲一瀆洶湧而南其西岸與葉淀
相連者皆葦蕩也其東岸與曹家淀合又南流
至青光故清沽港安沽港之下流也遂成水國
青光西南爲三河頭村有大清河自西來會之
故瀆焉而今則已南徙矣其東又有鳳河之故
瀆焉又東南流逕寒鴉樹西是爲舊橫捻首又

東南至大水窪口合大清河

新通志永定河篇
節錄案澤河約

合二百三十水其下游雖屢徙今
與此所說尚略同蓋等是汎濫耳

大清河者總集七十二清河之委而匯入兩淀者也其上流支派紛繁自北至南計大小約共分四支若龍泉琉璃胡良等河卽水經之聖水合拒馬河卽涑水又合北中二易水爲北支總其委者曰白溝河若雹河卽南易水合懿渾等水爲別支總其委者曰長流河若唐河卽水經之滎水合恆雹徐蒲等河爲中支總其委者曰依城河若沙河卽古泲水合滋河卽水經汾水

篇之資承水是爲南支總其委者曰豬龍河此
四總河所受諸水皆東歸於兩淀天津府舊志
曰西淀受七十二清河之水而東淀承之淀河
洩之 穿蒿浪泊入天津縣西北境是名淀河
逕八里河口一名八里河又分支東出沿隔淀
大堤東北流三十里逕韓家樹仍入於本河而
正支則曲折東流二十一里至楊家莊又名楊
家河有綫河顛兒河自西北來入之又東流三
里逕青光又東五里有鳳河合永定河自西北
來會又東南五里逕韓家樹又七里至王家口

有王家河自子牙河分支穿隔淀隄而北流入
之又東南流三里至于家莊有于家河亦自子
牙河穿隔淀隄而北流入之又東流二里逕礮
臺又東出西沽浮橋下與北運河合流新通志
大清河
篇節錄 案上游四支計合二百六十六水而
成至入郡境後今形與此說不能無異如分支
東出復入王家河于家河等測繪皆不能辨別
且無復中泓水道淤塞不堪行舟須借徑子牙
矣

又南流逕紅橋至小紅橋則有子牙河自西來會

新通志北運
河篇節錄

逕子牙村爲子牙河逕王家口又分爲二一西

北流出新挑河一北迤東出王慶坨入東淀自
王家口而西至大城東接靜海兩岸皆有大隄
也於是東流合三河由淀河至天津北五里注
三角淀合北運河至直沽同衡水入海

前志
節錄

由王家口而東流入靜海縣西界迤大瓦子頭
又東北至第三鋪有黑龍港河合千金泊諸水
自南來入之又東北流迤當城又東北入天津
縣西界轉而東流有分支穿隔淀隄引入大清
河者曰王家河又東復有分支穿隔淀隄引入
大清河者曰于家河此二河皆所以減盛漲也

又東至小紅橋合於北運河入海

新通志溇沱河篇節錄

案子牙河俗名下西河其上游爲溇沱河與滄陽河共合二百五十六水由大城入靜海等縣境東行而會於三岔口之上此近形也前志所載固百餘年前形卽通志亦十餘年前形今如王家河于家河已湮故測繪者亦不著且年來清流淤塞反致南決由臺頭等處下注入此矣

又南流則有兩引河東出口賈家口引河陳家溝

引河

新通志北運河篇節錄

案此志誤不一端非但與形不符蓋北運既會渾清子牙南流

首出一減河曰金鐘河本塌河淀下口洩出之舊河名同治十三年重開者也而此處辛莊之下舊有減河光緒十九年就其左近開大壩減入塌河淀下接金鐘河由甯河境之北塘出海遂並上游亦稱金鐘河耳正河又南行入郭濠後再出賈家口減河而俗誤呼爲陳家溝曰賈曰陳實只一口而志二之但審其橋名賈家大橋可知是賈非陳矣此處新舊異形舊自大橋下分一支流是爲陳

家溝嗣南折入海河名賈家沽道而一梳自東入淀也因淀濱淤佔不復能入有新減河沿淀南與賈家沽道何莊孫莊金鐘諸河互通同治十三年所開者何莊孫莊二減河皆洩淀水東南行至貫兒莊下同入甯河界軍糧城田渠以達海河者也又減河誤稱引河亦非辨見下

北運河又南流逕獅子林又南至三岔口與南運

河合

同上

南運河卽衛河舊合清沁淇蕩洹濁漳清漳濟汶沂洙泗而合流以濟運者也自元開會通河而濟之故迹湮沒於漕瀆至明初用白老人計於南旺分水由是汶沂皆北通於漳衛及陳瑄鑿清江浦遂直達於淮泗矣此皆人力爲之疏

導者也溯衛河濟運之功在至臨清州會汶河
後是臨清以南開河所分諸水只歸汶河並受
可勿庸遠窮其支派 至十二里口入南皮縣
界由此接入交河縣界兩邑分河東岸爲南皮
西岸爲交河七十里至好漢墳北接入滄州界
又東北八里逕磚河鎮十五里至捷地則有減
河自東岸出焉

新通志南運
河篇節錄

捷地減河俗名南減河明宏治三年開此瀉
水旋塞雍正四年復濬長一百八里

滄州
志 今

開壩多毀水僅深二三尺東逕牧猪港匯石

碑河入海兩岸有隄

測繪冊

又北流十五里至滄州城逕西門又北五里逕

銀子窪與青縣分河東岸爲滄州西岸爲青縣

又北二十五里至高官屯全入青縣界十里至

興濟鎮則又有減河自東岸出焉

新通志南運河篤節錄

興濟減河俗名北減河在縣南興濟鎮北三

里大掃灣東岸明成化閒因會通河水漲淤

此河以殺其勢東北流至歧口會捷地減河

入海長九十六里其在蔡家莊以西者屬青

縣蔡家莊以東屬滄州雍正四年建石閘以

資啟閉乾隆三十六年改開爲壩縣志自河頭

起南至滄州境長四十七里現已全淤隄頂

河面悉爲麥地

測繪册

又北流二十五里其西鮑家嘴有古漳河合漳
沈別河自南來之故瀆焉又北流五里逕青縣
城東又四十里至涑河鎮又北入靜海縣界兩
縣分河東岸屬靜海西岸屬青縣八里至靳官
屯有新開減河自東岸出焉

新通志南運
河篇節錄

靳官屯新減河光緒六年開起靜海縣界南

運河東岸引出至蠻子營土河至長劉莊凡

六十里又東入天津縣界逕北塘窪至新農
鎮凡三十里接入盛軍新開營田河東入海

河中建石橋開各一道板橋四道

測繪冊

又北流十七里至劉官屯又北全入靜海縣界
四十八里靜海縣逕城西門六十里嚴家嘴入
天津縣界至楊柳青轉而東四十里天津關口

又東一里合北運河

新通志南運河篇節錄案南運河俗呼御河通志

惟數衛河所合百二十餘水不及南來者非但
因太遠且南旺北流穿黃後又東消於徒駭馬
頰二河非全入此也此河形在前志與通志及
今無大改變惟二減河則捷地存而興濟淤亦
因後增新官屯一減河已略足使安流抵津耳
自是五大河之水畧會三岔口下乃名海河

海河者卽水經派河尾也。鄭注沽水又東南合清

河清淇漳洹滏易涿濡沽滹沱同歸於海。故經曰

派河尾也。

原注派音孤從瓜俗譌作派非是說文水起雁門後人戍夫山東北入海考後

人故縣在今繁峙縣南派水山西通志載入繁峙山川內乃入滹沱河者水經特舉一以例餘故道元復備述以申明之也。此正指今北運河會永定大清滏陽

子牙南運等河而合流爲海河也。禹貢同爲逆河

入於海其義亦如此。徐堅初學記逆迎也言海口

湖上迎河可爲此作借證。今按海河總匯南北各

河流染諸水於天津東北隅之三岔口迤南流逕

天津城東距城半里許出津海關浮橋下至城東

南與馬家口引河合

新通志海河篇節錄案志原注馬家口引河俗呼騰子

河今測繪無之考引河滅河各有名義因正河不勝宜洩別分一道以滅正流是謂滅河其引窪泊積水使入河流是謂引河舊多混稱今通上下數別之

海河又南逕紫竹林西岸洋樓鱗比皆為租界又

池南至賀家口闌有引河入之

同上案志原注亦自波水窪來審

今形勢則只是引南郊滙水耳縣志載大直沽引河東北通朔河淀今無形迹

海河乃折而西北逕陳唐莊又南至上何圈有何

家圈引河自西南來入之

同上案此處今有土城引河始是引波水窪

者乃志說似與賀家口混而為一又何家圈引河今已不見未知是否今昔不同

海河又折東北流逕下何圈吳家莊至賈家沽有

引河自北來入之同上案此減河卽減自賈家
器局至此者亦當仍從其上游
名爲減河縣志載乾隆十年開

海河又屈曲南流逕馮家口至灰堆倉又折而東

南逕崔家馬頭楊家場桃園沽至雙港閘自天津

府城至此三十里則有雙港引河自西來入之同上

案此引河自波水窪蘆北口來故亦名蘆北口
引河與各河支流多互通不勝悉言具詳於圖下

白塘口引
河略同

海河又屈曲南流至白塘口隔有引河自西來入

之同上

海河又東流北折逕唐莊泥窩又屈而東南逕卧

河北陽馬頭而折而西南逕南陽馬頭又東南至

鹹水沽

原注距天津城東南五十里

自雙港至此又行二十里

有鹹水沽引河自西南來入之

同上案此處泥窩卧河之間有東

北牌地三渠通志無文考此乃同治五年通商大臣崇厚墾軍糧城稻田所開今田隸天河道水利局海河又東南復西折至南羊碼頭有引河名衛津河自西岸入之乃光緒十七年開出城南海光寺至此者海河又南行近鹹水沽有滅河入之至鹹水沽東又有營田河此處通志止載鹹水沽西之一卽赤龍河下口今俗稱小橋河者也及盛軍營田旣西導滸海新官屯滅河且南通三塘窪其更開通鹹水沽東應爲洩於海河但逢水乏亦能引入因地甚平設開啟閉固可由人非若以下諸河之常主出而不納也

海河又折而東北流逕東西泥沽

一作倪沽至柴鄭莊

東自北抵海口皆以海河爲界北岸屬衛河南岸

屬天津也又東北流折而南逕盤沽一作廉沽又東北

流折而南至葛沽原注距天津城東南七十里自鹹水沽至此

又行二十里又東北流折南逕楊惠莊又東北折

南逕新城原注此處亦置有屯田又曲折東流逕黃家圈

至郝家臺有引河自南岸入之同上案今西泥沽已有引河通營

田且海河東南曲行至葛沽至蕭家房至糧臺各

有引河自南岸入之又皆通志所無測繪於上二

河未詳由來下則由新城豐澤闢蓋亦通營田與志說郝家臺引河未審同異

海河又東北流逕鄧善沽又有引河自南岸入之

海河又東北流逕新河汛有新河自北來入之上

海河又折東南流逕大小梁莊至塘兒沽有引河

自北來入之

同上案此北岸二河在甯河縣境今測繪所不及

海河又曲屈東北流逕西沽至大沽鎮

原注距天津城東南

一百二里自葛沽至此又行三十二里有鄭家私溝自

南來入之

同上案此私溝與上文鄧善沽引河爲西南岸居末之二流今測繪新圖黃

家圈引河乃鹽灘官港分支又近西大沽處有引河爲營田洩水由官港與高家港之巨浸而來未

審卽志說鹽灘官港故瀆否也

海河又東逕東沽又折北而東逕燕子窩石頭縫

又連逕南北礮臺

原注南岸礮臺三北岸二編五字曰威鎮海門高

至大

沽海口入於海自大沽鎮至海口又二十餘里

原注

此二十餘里皆斥鹵之地
泥沙浮積潮盛則難立營
通長一百二十餘里上

圖具上
卷疆域內

治河說附

陳儀治河蠡測從來治河者必通計全局之利害
而後可定一河之會歸必先定下流之會歸而後
可議上游之開築此理勢之當然古今之通論也
明胡體乾論江南水利以爲高山大原眾水雜流
必有低凹處爲之壑如人之有腹臟焉彭蠡震澤
是也旁溪別渚萬派朝宗必有合流入海之川爲
之洩如人之有腸胃焉江淮河漢是也南旣如此

北亦宜然以

畿輔水利言之正定廣平順德三郡之水二十餘河、畢匯於南北二泊翕受而停蓄之然後合爲一川出北泊逕衡水之焦岡邨會滹沱之流奔注數百里至大城之王家口入東淀日子牙河則是二泊者正順廣三郡諸河之腹臟而子牙一河爲之腸胃也順天保定河間三郡之水三十餘河畢匯於西淀翕受而停蓄之然後合爲一川出茅兒灣逕保定曰玉帶河逕霸州之苑家口曰會同河至文安蘇橋之三汊口入東腸胃也至東淀一區南納

子牙之流而正順廣二十餘河之匯爲二泊者盡歸之西受會同之注而順保河三郡三十餘河之匯爲西淀者又歸之舉

畿輔全局之水無一不畢瀦於茲以達津而赴海則其通塞於暢所關於通省河渠之利害者豈不重哉康熙三十七年以前渺然巨浸周二三百里清泓澄澈中港以縱橫週流貫注自撫臣于成龍奉

命開築永定河不爲全局計而祇爲一河計遂改南流之故道折而東行自柳岔口注之東淀於是淀河病而全局皆病卽永定一河亦自不勝其病淤高橋

淀而信安堂二鋪遂成平陸淤勝芳淀而辛策城
盡變桑田向之泚然巨浸者皆安歸乎既失地於
西北則傾注於東南而獨流一帶淀水與運河僅
限一隄至楊柳青以下則淀運相連南隄蓋岌岌
矣故曰淀病也且淀池以翕受爲功容納之量隘
於下則灌輸之勢停於上一遇伏秋汛漲洩滌西
來騰湧無歸則旁溢橫奔衝隄潰岸故今歲高陽
河決而東斷鄭州官道子牙河決而北文安大城
皆宛在水中而南岸

欽隄增高二尺水猶異之平人第訝水之大河不能容而

不知淀之小水失所受故曰全局皆病也永定本
向南流逕固霸之境而會入玉帶河蓋率其自然
之性河未嘗淤淀亦未嘗淤也雖東坍西漲時有
遷徙亦不無衝蓄之虞而填淤肥美秋禾所失夏
麥倍償原不足深爲病治之之法但當順其南下
之性而利導之多其分釀之渠以滅殺之寬築陂
陀之泊岸以緩受其怒流分建護村之月壩以預
防其衝擊如此則害可減而利亦可興自改河以
來河底歲墊而高河高而增隄隄高而河亦與之
俱長今視平地已有八九尺至一丈者潰決則建

直下爲田廬害豈足異哉總由濁流入止水溜散泥沈下流自塞歸壑之流上游猶築居水之垣不過厚蓄其毒以待潰耳故曰永定河亦自不勝其病也夫利在耳目之前而患伏數十年之後當時固以爲無足憂而卒至一發而不可救凡事類然不可不深思而熟計之也我

世宗憲皇帝智與神謀深悉渾河之爲淀病且深悉渾河病淀之爲全局河道病於興修水利之始卽

特降諭旨令引渾河別由一道入海毋使入淀可謂探本窮源一言而舉其要矣蓋淀爲定水無沖刷之力

故沙入而沈河無停流有滌蕩之功故泥衝而散
永定南入清河自三十七年以前溯之前明百有
餘年矣舊所經由之處沙痕的皞岸迹分明袁家
橋以北崖高底深牝牛河藉以行水者卽其故道
也河性善淤能墊深爲高而此道歲來已四十年
何以經久不湮歷歷如是蓋下口暢而上流疾此
卽利於入河之明驗矣雍正四年雖經水利衙門
奏於郭家務以下改挖新河而下口仍然歸淀故
經王慶坨則王慶坨淤入三角淀則三角淀淤近
且駸駸乎淤及楊家河矣夫楊家河乃全局清水

之尾閘也此河一淤則通省六十餘河之水無路歸津勢必於楊柳青上下穿運道而灌天津其害有不可勝言者故籌今日之利害則下口會歸之路可不爲之熟籌而審處也哉愚以爲會歸之路莫如順其南下之性而入玉帶河或謂濁能淤淀亦能淤河玉帶河一淤則西淀之水無所歸必逆折橫流爲文霸四邑害是大不然玉帶河西受數十河之水渠深流急滌蕩冲刷泥澄沙散已自失其渾濁之性矣卽如滹沱漳水其濁泥豈下於永定而溢陽衛河其寬深亦不逾玉帶滹入溢而溢

未嘗淤漳入衛而衛未嘗淤則永定之入玉帶何足慮乎或謂南北長隄文大二邑民命之所繫也渾河橫衝而入必有潰決之憂是又不然大隄之決前已屢告矣皆清河爲患未見有濁流也如果濁流決隄而入則文安仰釜之地早已填平何以低窪如故也况經相國鄂公奏請加築高厚視前數倍矣再於隄外加以埽鑿草壩數百丈以備不虞尙何意外之患乎或謂河流湍悍土性疏惡不隄則汜濫妄行蕩村莊齧城郭仍爲固霸諸邑害隄之則猶是築牆而束水也是又不然昔渾河南

行之時河身不過十餘丈溢岸漫流深不過一二尺旋長旋消爲期不過二三日本非巨津如黃河之浩瀚而莫可控禦特以東折旣違其性入淀又窒其歸強束以長隄適足以激其怒耳今若順其南下之性而利導之曲直隨勢多其分釀之渠以減殺之高下合宜寬築陂陀之泊岸緩受其怒流甯厚勿高分建護村之月壩預防其衝擊甯缺勿合如此措置將斥鹵變爲膏腴史起之功可再也縱遇異漲之年溢岸漫流仍不失一水一麥之利亦何負於民哉天下事極則變變則通通則久永

定之爲淀病今日已極非一旦翻然改圖復其南下之故道使病淀者去則淀終不可得而治也淀起於蘇橋之三汊河訖於天津之河頭一汊自塞山北流逕高橋淀入信安鎮爲信安河一汊自趙家房東北流入勝芳淀爲勝芳河逕新張策城至褚河港分二支一東流爲長子河一東北曲折可八里爲東沽河又東十餘里爲王慶坨河與長子河合而信安河亦自西來會焉一汊自下馬頭東南流逕崔家房東入張家嘴河北流逕任家莊東流入左家莊泊又東北逕石溝分二支一北流與

勝芳河會一東北流至臺頭子牙河自東南來會焉合流至楊芬港又分二支一北流逕癩柳樹與長子河合一東北流過蘆浪泊出楊家河抵河頭而臺山趙家房二汶皆出三角淀而東來會焉此三汶之大概也其沿隄東去逕西馬頭堂頭入左家莊泊逕傅家營入石溝河則鹽河之故道非三汶之正派矣自永定入淀以來高橋淀淤而信安河絕臺山一汶併入勝芳勝芳淀淤而辛張河絕臺山趙家房二汶並入臺頭張家嘴河淤而下馬頭一汶並入沿隄小河是淀之上口諸河盡失故

道旣苦於翁受之難三角淀淤而長子河絕王慶
坨淤而東沽港河絕是淀之下口諸河皆成斷港
又病於宣洩之隘所恃以通流者惟臺頭一河耳
以全淀所受六十餘河之水納之一線之中而子
牙濁河自南來者又從而溷之不亦危哉愚向有
未議設壘船募穉夫委專官計丈里撈泥挖淺除
柵開淤冢宰顧公已採之入告矣其事一行則臺
頭一路上接王家莊下達楊家河自可逐漸寬深
不憂梗閘而愚猶以爲一河納全淀終非其量之
所能勝則三汊故道不可不擇其要者而開挖之

以分其來而暢其去也一張家嘴河雍正四年開
挖未竟水至停工宜接開至左家莊泊以分沿隄
水勢一沿隄小河自堂頭至壩嘴頭淺阻礙流宜
挖深通使水無停駐以保隄工一趙家房河村中
土橋卑隘不通舟楫宜改造加高中留活板使帆
檣來往以暢河流以上三河其下流俱經由淀泊
之中荻草荊蔕停泥壅溜多致淤淺斷絕宜每歲
撈挖以爲常此則堡船之所有事矣而尤關緊要
者在開挑勝芳舊河此河上承臺山趙家房二河
之委逕辛張策城褚沽東沽三港過王慶坨北逕

三角淀南至河頭與楊家河會其形勢自西南而東北最爲逕直故土人謂之照直河雖湮塞已久遺跡猶存若尋逐開疏事殊艱始寬不過十五丈深不逾八九尺而且陸地施工易爲畚鍤憑高作岸無事隄防導三汊於西北分流滅臺頭之東南側注腸胃寬而尾閘暢豈繫淀池廓清卽全局之河道隄工均有裨益矣

新通志

陳宏謀天津運河疏

畿輔地方南北兩運河及西南諸淀泊干流萬派之水均於天津出海

皇上大發帑金築隄濬河多方修防又

特遣大臣會同督臣查勘設法經理年來運道通利民獲

甯居猶復

親臨河淀巡視海口務求善後之良圖以收經久之實效

臣昔在天津巡道會司河務謹就見聞所及敘述
節略是否可采仰祈

睿鑒

一運道一河原就高地開挖載水北流以資輓運
所以河身較高而城鎮田廬皆處其下且河流灣
曲易致頂衝全仗兩隄夾束危險堪虞乾隆元年

河臣顧琮條奏築月隄放淤奉

旨俞允始而人情驚駭畏難不行迨乾隆三年遵議將舊
有月隄加幫堅厚試行數處業經淤平自此三四
五年接續放淤成功者約三十餘處極險之工均
已淤爲平地計全河兩岸之隄可以放淤者尙有
七八十處似宜接續辦理舊有隄者可以加幫放
淤舊無月隄者新築月隄亦可放淤放淤一段卽
可保一段之平穩其放淤祇須將月隄加築堅實
預備料物人夫於河水漲滿時將其形勢入渾出
清操縱在我並不涉險不出旬日卽可淤平淤平

之後永無築隄之費搶護之勞矣一放淤成功之後河岸有坑缺滲漏之處皆已填滿堅實窄隄變爲寬岸河水亦少衝射亟須於隄之沿邊離河甚遠之處加築小隄約高寬三四尺卽作遙隄運河水出槽岸寬水緩泥沈於岸水仍歸河不至成險此外凡河岸本屬寬厚不必放淤者亦於隄之沿邊離河甚遠之處加築小隄與淤平之隄相接不令稍留空缺則全河之隄岸旣寬復有綿亙遙隄以爲外衛縱河水異漲出槽水勢平緩及隄而止亦不至於衝決矣

一運河河身原不寬廣每遇汛漲河水出槽盈隄拍岸難於防堵雍正間怡賢親王大學士朱軾奉旨興修水利於滄州之捷地汛青縣之興濟汛挖減河二道洩水東流建有石閘專爲減運河之異漲保固隄岸自此以後運河免於潰決在運河已受減河之益而兩減河屢有潰決總緣減河河岸甚窄兩隄夾束隄係土所築未用夯礮自閘至海百有餘里其水雖云歸海而近海之區層層窪泊河水至此四散積淤不能一直歸海該管官以爲水已入海而其實離海尙遠現有積淤形迹查歸海水口

在於歧口距此尚有十餘里宜將近海窪泊逐一挑濬通聯俾滅河之水直達歧口入海庶不至於壅積至於河身淺窄隄岸單薄若挑濬兩河幫築四隄須費至十餘萬金查兩滅河左近歷係窪下荒鹹之地卽未開滅河以前田地常在水中今費十餘萬帑金以保此不毛之地得不償失

國計民生兩無裨益惟請將捷地滅河之北隄興濟滅河之南隄擇其地最窪下者開壩築堰將渾水引於荒鹹坑窪之地既已分洩滅河洶湧之勢又可將不毛之地受淤積肥一俟運河水落歸槽不

須分減之時卽下板閉閘斷流減河之水可以及
早消落計期不過八月中涸出之地正可種麥不
至如向日徒受清水之浸泡而無益於種植所謂
棄地施水實則藉水以肥地現有低窪之彭淀窪
等處連年河溢受淤已成膏腴其明驗也難者或
謂渾水雖有益於鹹地不免淹及村莊臣昔年駐
宿此地見一帶村莊未受水淹其村莊皆坐落於
高阜之地雖驟長盈尺之水不至淹及民居况今
入海之尾閘旣已挑通數日之間清水歸海消落
甚速並無傷於屋舍也如此則兩減河不須挑河

築隄附近村民既無減河之害兼受減河之利運河之水仍可分洩矣

一運河之東如吳橋東光南皮鹽山滄州等六州縣之積水西則阻於河隄東則阻於老黃河之高岸舊有王莽河沙河漫河皆已淤成平地以致此六州縣水無去路霖雨數日卽受災傷乾隆五年前督臣孫嘉淦從吳橋縣境內起新開宣惠河自西南而東北由滄州之石碑河以達於海此爲運河東岸地方洩水之經流繼因石碑一河已受眾水之歸懼難並納宣惠河之水改由鹽山之燕子

窪經劉公渠之東於海豐縣境內之老黃河歸海
今聞中間有南皮境內之金沙岡土壤地勢漸高
宣惠河之水至此不能東下常至漫溢地方不受
宣惠河之利翻受宣惠河之害皆由河未通流不
能直達於海之故爲今之計可否由石碑河直趨
東北將中間窪泊疏濬通聯直歸於歧口入海或
將金沙岡土壤大加挑挖成河東趨於海豐縣老
黃河歸海何者爲宜必須通體相度逐段測量擇
其通順者動帑挑濬務成寬深之河凡附近溝窪
積水聽民開溝引入此河則六州縣數百里之積

水皆有宣洩不致前功盡棄矣所挑之河務須自首至尾漸次寬深以成迅流東趨之勢此等平地洩水之河祇宜展寬挑深不宜築隄轉貽潰水之患

一運河西岸窪泊相聯總名曰淀池京南十餘縣之水匯集於此加之北運河自北而來南運河自南而至均於天津會流入海夏秋汛發海口一時宣洩不及仗有此淀稍爲停滯以次入海不致爲患是爲

畿輔蓄水之大水櫃有關直省水利不小祇因永定

子牙二河係渾水均穿淀歸海渾水入淀卽淤以致淀池不能如舊時之寬廣恨不能展之使寬再不宜洩使淺窄查子牙一河上承滹沱滏陽二河之水獻縣以上原無隄岸可以聽其游行自獻縣以下築隄捍衛幸兩隄離河最遠河岸寬濶河灘受淤水落歸槽不甚渾濁而入淀日久尾閘王家口亦已受淤向有支河三道近已淤塞二道僅存一道將有尾閘阻塞之患是以乾隆三年由上游之楊家莊另開支河引渾水由蔡家窪東北而行經閻留二莊水口而入金家等窪層層受淤窪地

獲淤肥之利清水達於老軍泊自老軍泊而下之
金里河所歷窪泊現有河形將來遞層淤積正可
次第挑河直抵天津之板橋同北運河以入海老
軍泊以下既成另河老軍泊上游如交河青縣等
屬舊河之積水向苦無處宣洩就勢疏通可由老
軍泊獨流當城北趨歸海於隔別清渾之中兼收
疏濬積水之效其子牙正河入淀之王家口去壘
頭之清水河約計十里向爲三家淀及莊頭之淤
嘴梗阻今將兩淤嘴挖去取直挑河直接壘頭之
清河別有去路縱有渾水漫溢然新河清水多而

渾水少清水強而渾水弱正可以清刷渾不至淤
及於淀如此則子牙正河支河皆可免於淤淀矣
至於永定一河自盧溝橋而下中閘並無窪泊停
蓄以堅厚之兩隄束浩瀚之渾流直趨於淀始從
柳義口入淀而勝芳一淀淤成平地繼由王慶坨
入淀而三角淀又已淤平乾隆三年因各處皆已
淤高惟沙家淀最窪遂由鄭家樓范壘口穿隄而
過漫衍於沙家淀仍由魚壩口歸淀均此淀也不
淤於彼則淤於此多淤一尺則少一尺容水之地
年年幸無河決之患淀池淤塞似非經久之計但

永定河河身懸長氣魄甚大水更渾濁作何分別
清渾入海不致淤淀之處臣向未經管未曾籌及
不敢妄議以上情形臣當年往來親歷籌及但距
今多年連年修治或有今昔不同之處恭遇

聖駕親臨河淀千載一時仰邀

睿裁指示交督臣詳勘興修河防水利永資利賴矣

陳宏謀南運河不宜隄說南運一河會衛汶之水
益以漳河同爲濟運蜿蜒數千里至天津而歸海
沿河兩岸皆築隄以束之不啻重圍外衛然者固
以防其漫決亦以濁漳所過若不束之使速歸海

水緩沙停立見淤淺運漕之艱阻往往因之惟靜
海之獨流鎮至楊柳青四十里東岸有隄而西岸
無隄又自楊柳青至天津三十五里東岸有隄西
岸止有商人捐築小埧高不過三尺官不請修民
不加築由來久矣前道張公坦熊會有立碑道旁
永不許築隄之請余適承乏此間遵檄確查熟察
形勢證之往事乃知張公所議實爲遠見蓋緣天
津海河爲南北衆水所歸獨流楊柳青一帶東近
運河西連淀池潮汐一日兩至夏秋汛發南北之
水匯歸天津四望瀰漫驟難歸海正賴此無隄之

岸運河水大聽其洩入淀池稍爲停頓以待天津諸水暢流入海河淀之水仍可以次歸海每屆白露以後夾沙擁泥迅駛而行運河旣無淤淺村莊亦免沖決則此七十餘里無隄之西岸卽運河天然之滾水大壩也余就此議覆兩臺報可已檄下屬縣遵行矣竊嘗論之治渾河之道有無隄之患亦有有隄之患蓋淹沒爲災非隄何以障之淤阻可虞非隄無以束之獨流迤南是也無隄則散緩無力而無潰決之憂無隄則盈科後進而得瀦蓄之利獨流迤北之西岸是也况天津地濱大海形

同釜底水至獨流勢同建瓴無論其非隄所能堵
卽幸而能堵而尾閘有阻上流奔赴天津郡地適
當其冲城郭人民所關甚鉅故前人獨於此處不
設隄防非偶忘之乃所以慎之也非竟棄之乃所
以取之也謹敘數語於此以質後之司河者

前志

崔迺翬五大河總說海河受南北兩運河水達之
大沽口直隸大尾閘也海門高仰出水不快又有
攔江沙橫互其前此殆五大河總病根也南北兩
運西受渾清潯河東經三岔口匯入海河若左右
兩膀胱也兩河皆南北運道所經冬苦其弱夏苦

其強最難調劑此又南北運總病根也分而言之則又北運弱而南運強殆各一病根也東淀西淀臟腑也大清河一道貫穿其間分玉帶中亭又分三岔臟腑中之大小腸也渾亂其北滹亂其南淀爲之淤清河爲之塞則腑腸之毒也苑口趙北口東西淀咽喉路也西淀不下達白溝河之倒灌爲之也病不在趙北口也東淀不上通無三岔也病亦不在苑口也故清河之韓家樹淤鐵頭隄淤傅官營淤石溝淤鷲脖子淤十二連橋淤雖皆兩淀病根非大病根也大病根三三岔不通一也白溝

不別行二也渾濇交閔兩淀不得安三也三病之中又以渾濇爲大病根也渾卽桑乾河也爲兩隄所束愈壅愈高下口益甚如人得水厥不裂不止尤渾河大病根也通水上牆不如就平地而爲之塹此又變極而通之一轉機也渾病在尾濇病在首不可得而同也各一病根也近四五年間濇始北徙以文大兩窪爲壑視若故居殆病家大變症也此水下流合濇則安離濇則危人人之所知也此水上流得冷則強失冷則弱人人之所不盡知也故濇不合濇治助惡也尤全局之大病根也治

滹不治治強爲約束雖扁鵲無如何也治治不治
滹又恐一病未除而一病起也此輕重之權也

海河說海河自天津三岔河口合南北運河有大
小直沽之目過津海關浮橋之後迤南而東轉河
勢紆回經馬家口一渠賀家口一渠白塘口一渠
辛莊口一渠直達北陽南陽兩馬頭歷鹹水沽泥
沽盤沽葛沽郝沽鄧沽等處統計一百二十里入
海名曰大沽口懸崖峭壁對峙如門土人所謂海
門者是也門外攔港沙狀類伏橋亦名黃壩蓋海
船不得潮往往攔淺直隸五大河全歸此口每歲

伏秋之際波濤洶湧東赴海門大沽不及洩往往
在上流漫溢爲害天津南北窪一潦數年遠無諭
矣海河形勢西高東下三岔河頭槽深一丈半自
過鹹葛等沽之後漸至兩丈五尺或三丈不等愈
趨愈下宜可暢流無奈海門左右河底忽高僅深
丈二海河水面本不甚寬加以形同仰釜抵牾不
得下洩瀉無多况有海外數十里橫沙爲之阻隔
潮來之際逆遏內水不免倒流幸而潮去則淺灘
之上止深八尺回視海門地形愈仰勢難直下俗
謂八月白露前海不收水正以六七月潮旺故也

自古有挖內河之法無挖海之法况此種漲沙洋
防所係未便改更惟有酌取前賢遺說增其出水
之口以減其入口之水而已今大沽口東北有一
北塘口僅可洩北運河王家務筐兒港減出之水
大沽口西南有一岐口僅可洩南運河捷地興濟
閘減出之水無以洩渾清濬三河與南北運合流
之水也且興濟減河淤成平陸區區捷地閘僅寬
八丈所洩有幾是南運減水已屬空談塌河淀爲
筐兒港水道久被民間侵佔墾作旱田王家務一
河遠赴後海七里海等處亦多壅塞是北運減水

已屬空談海河安得不漲五大河安得不溢今後
減其入口之水當在南北兩運河外並減渾清淖
三河乃可今欲增其出水之口當在大沽口外多
增南北小口乃可查西沽口以下北運河東岸有
陳家溝一道寬不過三丈未測其深東流甚急該
處渾清淖河已合北運特未經南運口耳訪之漁
戶據稱此水直趨塌河淀與筐兒港引河相合可
達北塘塌河淀者容水之區也全淀淤平不能容
水往往漫溢村落被浸者統號北窪復查當日筐
兒港引河入塌河淀後分爲兩股一股南流從賈

家沽道別入海河一股東流經西隄頭城兒上田莊等處注七里海曲里海達甯車沽繞過青坨子又分兩股一股由北塘口入海一股由北塘口新河入海河卽今日陳家溝道該溝距筐兒港數十里勢處下流渾清洶三河皆可暢洩不止減及北運若照西沽口寬深之式一律展挖直抵北塘口分水之功當在筐兒港引河之上但塌河淀之南尙有賈家沽道一派青坨子之南尙有新河一派是各大河減出之水原未嘗盡入北塘賈家沽道距海尙遠勢難直達北塘至大沽三十六里新河

介其間距海甚近若自新河口起多掘龍鬚溝縱橫錯列令其徑自達海不令入海河是大沽口東北增無數出水小口海河必減水三分之一北窪村落得此洩水不至再淹伏讀陳子翹先生文集擬在靜海縣北三里南運河東岸開權家口引河東北達寬河直抵大小南河歸於波水窪與天津之南窪相接約計四十餘里下流引入白塘口海河此減南運一河之策無預渾清潯河復考咸豐三年南運河決小稍直口灌入南窪旋因扼水破賊更名得勝口自此以後累次潰隄近年尤甚上

年決營門口本年決邢莊皆近梢直地形水勢在所必趨該處衛河北隄已廢伏秋水發往往聯合渾清滹爲害區域難分若就梢直口左右建閘減水十二三尤勝權口但白塘口水面視南窪爲高所設溝渠原係進水口不出水止有鹹水沽葛沽等處漸趨漸下可洩南窪怡賢親王時天津田局十圍溝渠尙在若因其陳迹濬寬濬深引歸鹹葛兩沽必堪下注特恐並入海河之後仍不得減海河耳因查天津縣境有直河一道北起鹹葛兩沽之間南訖中堂窪又南由牧豬港出歧口揣古人

之意殆藉岐口分大沽口水勢也惟鹹葛兩沽地
下岐口地高自北而南恐有不順今若變通此法
自鹹葛兩沽開起循大沙嶺之東開一直河接入
收豬港仍在直河之外照北路新河辦法多掘龍
鬚溝徑自達海不專入海河亦不强入收豬港是
大沽口西南增無數出水小口海河必減水三分
之二南窪積潦亦可暢消此治海河下手處亦治
直隸五大河下手處也

小梢直口減水說津郡南窪積潦數年民困未得
蘇驟聞梢直口減水議起必多驚駭或百計阻撓

豈氓無遠見不足深責天地之間水利最溥過則
爲害耳直隸官紳但見水害不見水利築隄自困
避水若避賊愈搜其怒崖傾岸塌何有一隄畢竟
無益不幸小旱寸土皆焦又不免有如焚之歎若
蓄洩得宜豈遽至此今議減水不過什二三並非
巨溜且設開啟閉權在於人不至變生倉猝况一
減則上下皆安何至年年衝決全河下注之爲禍
烈耶查天津田局十圍波水窪兩渠秋漢港一渠
皆係引潮內灌不聞其爲害鹹葛兩沽各設涵洞
絕不猜疑設前項古渠不留尺水灌溉何資管見

以爲開挖之時溝底視窪底宜低八尺仍開段留
四尺土壩卽由減開口灌水令滿不使出槽以上
四尺洩水備潦以下四尺蓄水備旱極窪地畝設
法存留積水一二尺不令全消則津門一帶皆稻
田矣但下口不通則上口不可議減尤爲至要

南北龍鬚溝說龍鬚溝者非河也增一河卽增一
口增一口卽增一防於今日不宜今特倡爲小溝
面八尺底五尺不使過寬令水得出不令船得入
利一二里一溝三里一溝步不得越馬不得踰抵
數十萬雄兵利二河深而溝淺但與海面爲平不

憂其內灌利三歧口在南北塘口在北約須五十道溝而計寬止四十丈深又不及半僅比二十丈河一道耳費少而用多利四直河爲之經溝爲之緯古渠列其間設法蓄洩旱潦有備利五近海則水鹹足以曬鹽利六遠則水淡足以種稻利七引潮勝引水用之無遺利八海濱曠土皆可耕屯聲勢聯絡利九南窪之貧變而爲富利十自歧口而南至鹽山縣明泊窪自北塘口而北至山海關口皆可推行利十一海濱之地不下萬頃由官召佃顆粒入倉可二百萬石利十二東南漕價改折解

銀足供佃費利十三無海運之勞利十四並可免
外洋之窺伺利十五此皆因類而推廣及之者也
南運河說南運河三源一曰衛水一曰漳水一曰
汶水汶水自南旺開分水行經安山湖沙灣張秋
鎮等處北至臨清州西與漳衛水合漳水清濁二
源會於交漳口至大名府元城縣與衛水合衛水
出百泉合淇蕩洹諸水至內黃之楚旺鎮通舟又
至元城界與漳水合二水至臨清汶水來會大河
北徙汶水斷流不足論漳水善遷徙分合不常亦
非正派獨衛河爲南運經流數百年不變當推爲

首自南運過臨清州後錯入直東兩省至德景之
交始屬畿疆又東北經吳橋東光交河南皮滄州
青縣靜海界至天津之三岔河口乃與北運河合
流入海計長八百餘里此河本西漢大河故瀆東
漢以後爲清濁二漳所經隋時開衛河爲永濟渠
宋皇祐初仍爲大河所經南渡後大河南徙而衛
河如故金元明三朝皆爲漕運所經至於今不改
衛河在豫水清而勢弱法宜用補昔人嘗欲引丹
河入運免至上流淺澀不爲無見而事屬隔省未
便代謀惟全漳入衛以來水濁而勢強不得不詳

求瀉法該河自雍正築隄之後逐漸淤高卽以鮑家嘴一處而言本係滹沱合衛老口今已河高於地有倒灌之虞不能再放一處如此他處可知漳本巨流來勢洶湧猛悍有力每年盛漲齧岸蝕隄官民驚懼今歲修隄後南運稍安而八月上旬該河暴長日增三尺泊頭葦子口幾至滿槽幸捷地減閘卽日啟放水勢始落本年漳水尙不甚大而危已若此假令源源續至再增三尺當如何耶查南運減河四道今廢其二德州哨馬營青縣興濟鎮是也興濟一閘近已久淤河形俱沒且八丈之

口洩亦無多哨馬營又隔在山東末由過問獨恩
縣四女寺壩尙堪修復與新修之滄州捷地並爲
減水所資但捷地狹隘略同興濟河身太淺難免
出槽四女寺又遠鞭長莫及不得不再思出路伏
念南皮泊頭鎮南距宣惠河二十六里東光馬頭
鎮東距宣惠河僅二十里苑隄口爲宣惠河頭用
之尤便皆可藉作減河無柰宣惠河地段太長原
槽本狹今雖重濬仍守前規未遑加展瀉瀝則有
餘洩漲則不足卽如南皮境內金沙岡一處係宣
惠河所經地形高仰雖已濬深三尺視窪地猶高

憑水注此尙至潰決况容納全漳耶一律展挑工費甚鉅若用其舊恐又不免如捷地河旁溢也竊謂減河之法上減勝下減下減則上流猶重上減則下流必輕吳橋安陵鎮與山東良店相望最係上流東至老黃河止三十里老黃河之寬廣更勝南運河特少淺耳數十丈減閘儘足相容加捷地十倍若在此處瀉水引入老黃河真與一服上清丸無異再查捷地減河距母猪港百二三十里淺深廣狹不等受水不多而洩水亦不順亟宜一律補足寬不得減十丈深不得減一丈合水大可容

水急可瀉兩旁築埝尙其次也其間又有朱里口
一處適當東轉之衝河形一大曲尤恐盛漲時從
此漫溢淹沒村莊亟宜加意其下又有呂公橋一
處已近下口亦宜格外深通一過流散村平地散
流不爲大害但在母豬港口多挑放水溝足矣下
流多受一尺卽上流多減一尺調劑得宜不無小
補當俟臨時再酌

南運河隄說南運河隄工本歲新修工堅料實足
資保障夏秋盛漲數百里安流此其驗也但昔人
遠慮安不忘危無意外之虞則必有意意外之變况

各河形勢頂沖必刷旋溜必停停卽淤沙刷卽塌
土原係一定非意外可比築隄拒水能令隄不可
衝不能令水必不衝隄自見其可安水自見其可
危况可安者其暫可危者其常尤屬意中之變泊
頭鎮以上未經遍歷姑置勿論泊頭鎮以下北抵
津門左右長隄或險或不險皆所目擊一二最要
者猶可指數泊頭大王廟上葦子口同治七年決
其北九年決其南該河至此自東而北西岸淤東
岸塌其勢可危非夾築套隄恐有不測泊頭北渡
口西隄過矮宜加高三尺北渡口北老隄頭對岸

西隄參錯不齊宜修整又北黃堦隄內有大坑之險宜圈以套隄又北蔣家迴溜兩曲相抱又北李隄北岸沙尖三曲以上兩處均係險工宜去沙尖爲要又北齊家堰河流至此湍悍迅急載在方輿紀要今兩岸兩樹足抵洪流形勢小變又北八九里南北雙堂有套隄無老隄隄內有大坑甚可危也宜接築老隄爲要又北大廟近小薛家窩隄內坑深民間築套隄恐不甚固宜加修又北雙廟無套隄縷隄亦不固蓋沙質也上下皆膠泥此處獨沙宜以套隄護之又北馮口上下二里間東西險

工各五處均在河曲宜去沙尖爲要又北馮家淺
係同治九年決口上流曲處太多至此又有大沙
尖一道急溜怒衝月河猶未涸本年加龍尾埽雞
爪壩並築套隄毋庸別議又北牢家坑在大白洋
橋之上東岸淤沙嘴西岸刷隄隄內有深坑隄外
無漫灘本歲未修可危也宜一律加培又北則捷
地減水閘矣本歲新修上減則下弱險處多平獨
有滄州南關甜水寺草壩一段鹽廠草壩一段姜
家城子草壩一段皆東岸險工而西岸則大鄧園
最要因對岸三尖也均宜留意入青縣界後興濟

龍王廟口此處左右兩灣有回溜俗呼龍窩不可忽也次則馮屯大埽灣一段龍鳳口一段皆在東岸二三道溝各一段皆在西岸均所宜防又北流河元帝廟西險隄也上流東岸三沙尖宜去又北趙家墳上流東岸三沙尖宜去又北三角灣上流東岸三沙尖宜去皆與元帝廟同又西岸釣臺曹疙疸均要而長屯至楊家馬頭不下三里則東隄之險也靜海縣之北本年未治險處尤多竟當全築擇其最要者書之於後以西岸言之上口子門一也下口子門二也劉家營莊後三也一過獨流

鎮西岸無隄專防東岸以東岸言之王詒莊隄一也宮家隄二也權家隄三也小辛莊北大官隄四也孔家隄五也南王家莊隄六也蕭家樓隄七也劉村善義菴隄八也下圈隄九也自下圈而下河轉而東專防南岸良王莊前菩薩廟險工修矣莊後馮家隄險工今猶未修宜家院沿村險工今猶未修小沙窩後二家口險工今猶未修三角灣險工今猶未修皆關緊要權家隄內卽係深坑套隄未設三角灣隄內有大坑曰圓深坑套隄全場西北風急則大溜攻隄尤爲可慮天津境內楊柳青

以下雖有南隄僅高三丈該鎮東頭則高二尺寬三尺小蔣莊隄口並多殘缺餘亦單薄不堪詢之野老一二十年前原高七尺寬二丈五尺並非今日情形又見馬莊北一段老隄尙高六尺想見當年之制今馬莊邢莊兩口雖經堵塞而餘多不固一處有失則上下皆危豈堪長恃卽如姜家井北以區區殘缺舊隄當險溜之衝大卞家莊對岸單隄十餘丈夾在大坑內外俱險小園莊矮隄一段倒塌十餘丈未經修整無意外之虞則必有意外之變此類是也

新通志 按五大河總說以下諸篇光緒初年候補知縣崔通撰奉

委周愿河干所作源委曲折疏排利弊甚爲詳
明新通志附河渠略之末照錄於此以備采擇
案郡境處尾閭之極古稱爲雍奴藪而廢之行所
無事自後邨落漸增已與水爭地逮通商日廣寸
土如金都水益難而或乃因以爲利卽傑出者亦
皆弗思而作之非徒無益又加害焉固不足道矣
若近人因深思而發爲論議者以所云合於鄙說
當分爲三其一湯氏壽潛著危言中有一篇力詆
滅河此誤解同爲逆河之文而泥於東水刷沙爲
全書中之一失不思翁受名水盈干必非一口所
能勝今湯書頗成紙貴儻有過信而誤用之者禍
將不旋踵是不可不早辨者也如崔氏諸篇則究
心減洩謂減河之法上減勝下減則上流猶
重上減則下流自輕此至精極確不易之論至減
滯思及北塘減衛思及歧口亦苦心孤詣惟有一
開未達者旣知北塘歧口皆高於大沽則是略同
仰瓦求其兩邊洩出必緊沿其邊而下始有低率
若欲從中四而出於邊定患口高况必須從王家
務減潞從老黃河減衛始是上減奈崔氏復於津
邑求之則又下乘矣此與鄙見似同而有異者也

特是我輩均從圖書推究而得未經測量全局難
自堅信校邠廬抗議中測量以治水一說實冠全
書今都水而不測量是猶瞽行不肯持杖能倖免
頭仆乎卽如陳文恭衛西不宜隄說嗣有言形已
異者此亦必測量而後可斷也新通志備錄崔說
於八十五卷此誠至公非私其預志事也然今不
敢援例以亨做帚惟申
鄙見所重在此云爾